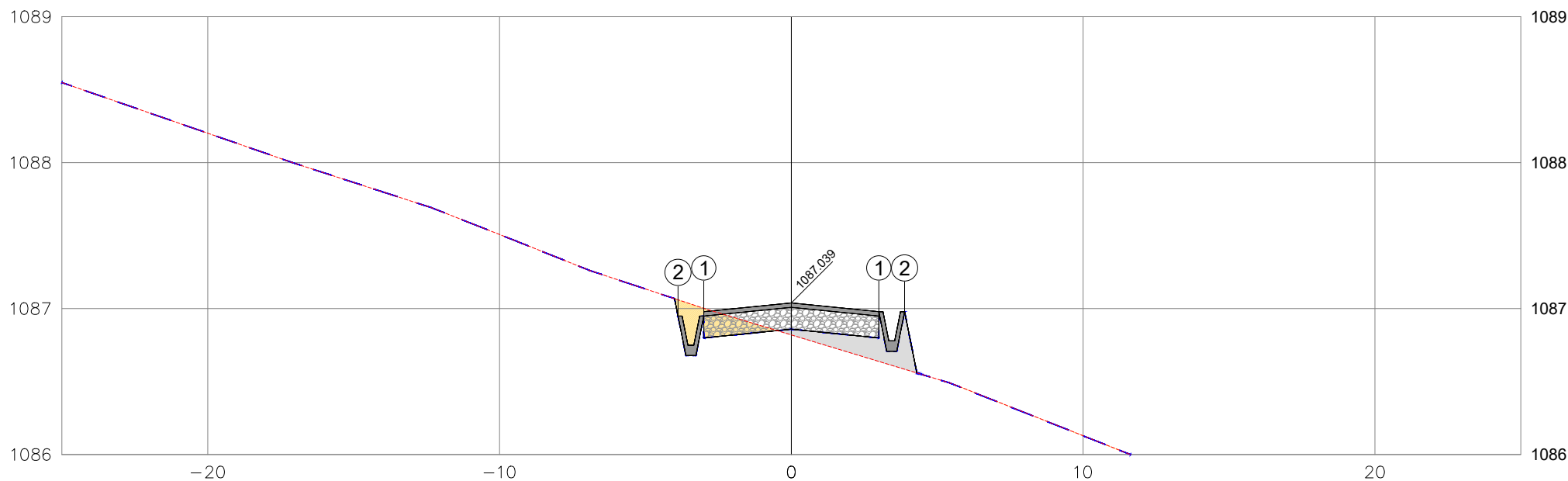


SERTAOZINHO - PRINCIPAL - 0+0.00

PLATAFORMA ACABADA LADO ESQUERDO	PTO. DIST. COTA	1 -3.000 1088.432	2 -3.882 1088.401	0.95
PLATAFORMA ACABADA LADO DIREITO	PTO. DIST. COTA	1 3.000 1088.432	2 3.883 1088.432	0.96

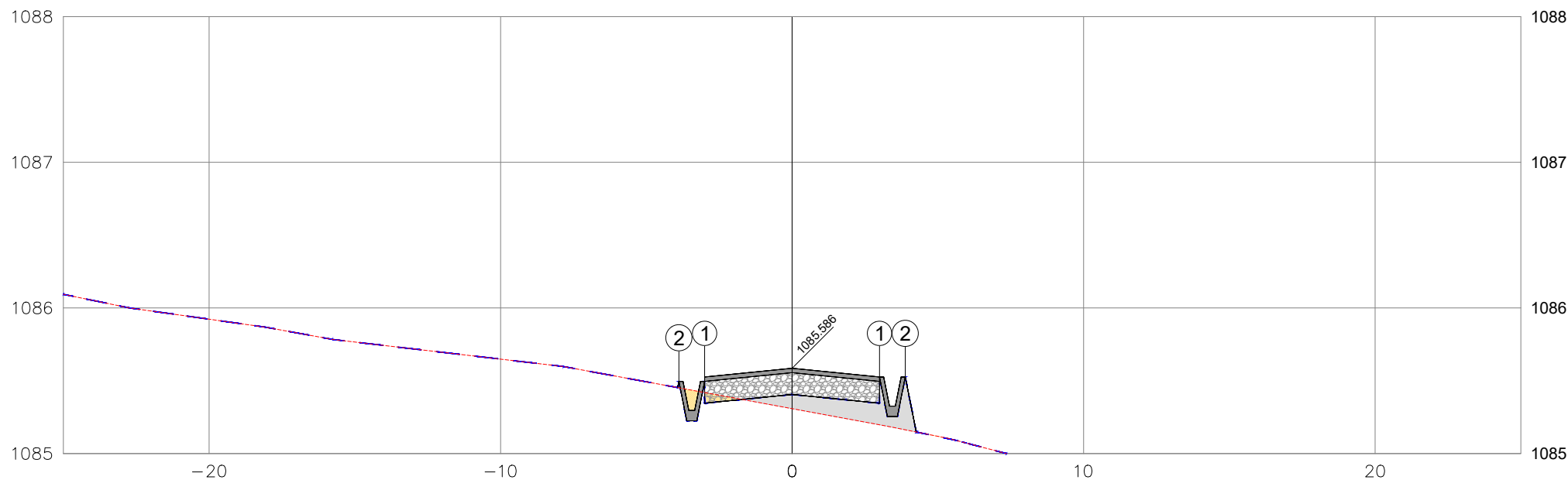
0+0.00	A.CORTE 1ª. =	m²		CLIENTE:	OBJETO:			ORGÃO DE APROVAÇÃO	
	A.CORTE 2ª. =	m²		PREF. SANTA RITA DE CALDAS - 17.857.442/0001-51		NOTA DE SERVIÇO DE PAVIMENTO ACABADO			
COTA TERRENO = 1088.28	A.CORTE 3ª. =	m²		RT:	LUIS ROBERTO GARCIA		TRECHO:		DATA:
	A. ATERRO =	m²		LOCAL:		ESCALA	CÓDIGO		FOLHA
COTA PROJETO = 1088.312			ESTRADA SERTÃOZINHO, SANTA RITA DE CALDAS, MG		1:200	PRO-EXE-TER-SRC-005.24-ERS	0+0.00		



SERTAOZINHO - PRINCIPAL - 1+0.00

PLATAFORMA ACABADA LADO ESQUERDO	PTO. DIST. COTA	1 -3.000 1086.979	2 -3.882 1086.948
PLATAFORMA ACABADA LADO DIREITO	PTO. DIST. COTA	1 3.000 1086.979	2 3.883 1086.979

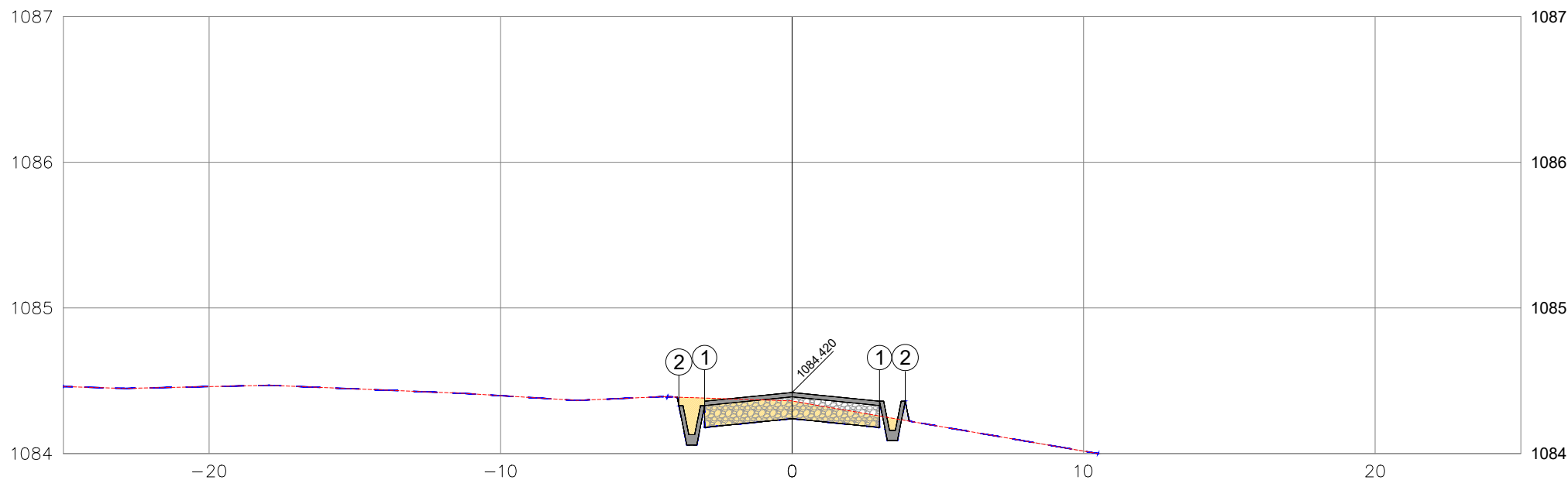
1+0.00	A.CORTE 1ª. =	0.50	m²	CLIENTE:	OBJETO:			ORGÃO DE APROVAÇÃO
	A.CORTE 2ª. =		m²	PREF. SANTA RITA DE CALDAS - 17.857.442/0001-51	NOTA DE SERVIÇO DE PAVIMENTO ACABADO			
	A.CORTE 3ª =		m²	RT:	TRECHO:		DATA:	
COTA TERRENO = 1086.82	A. ATERRO =	0.55	m²	LUIS ROBERTO GARCIA		ESTRADA SERTÃOZINHO		05/2024
COTA PROJETO = 1086.859				LOCAL:	ESCALA	CÓDIGO	FOLHA	
				ESTRADA SERTÃOZINHO, SANTA RITA DE CALDAS, MG		1:200	PRO-EXE-TER-SRC-005.24-ERS	1+0.00



SERTAOZINHO - PRINCIPAL - 2+0.00

PLATAFORMA ACABADA LADO ESQUERDO	PTO. DIST. COTA	1 -3.000 1085.526	2 -3.882 1085.495
PLATAFORMA ACABADA LADO DIREITO	PTO. DIST. COTA	1 3.000 1085.526	2 3.883 1085.526

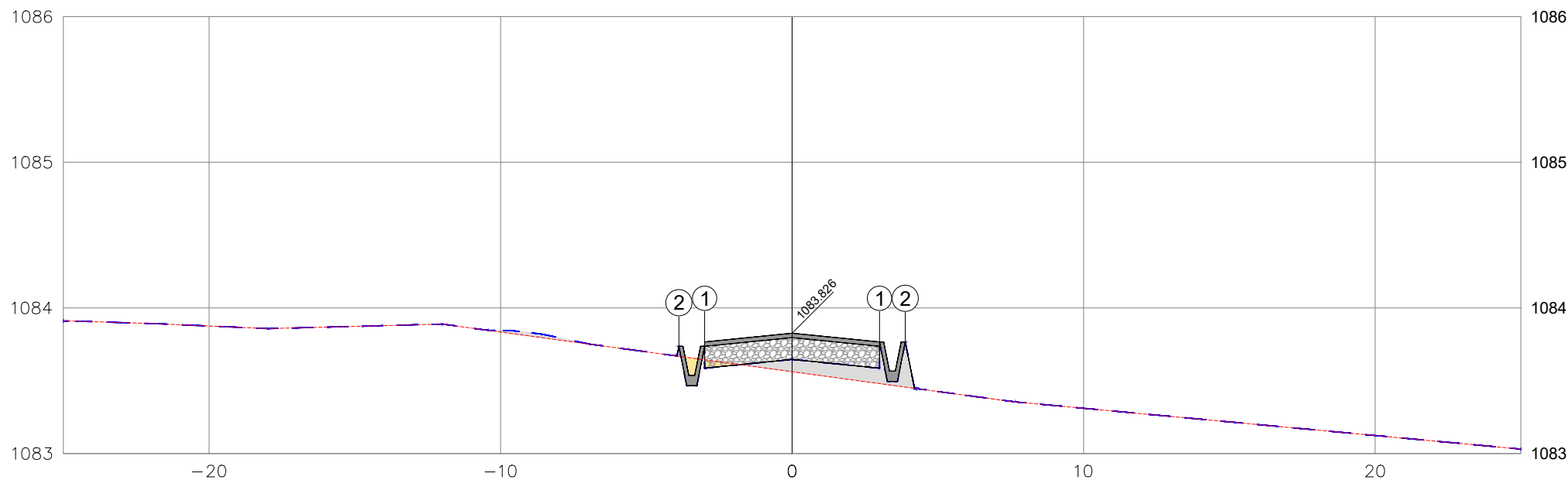
2+0.00	A.CORTE 1ª. =	0.16	m²	CLIENTE:	NOTA DE SERVIÇO DE PAVIMENTO ACABADO			ORGÃO DE APROVAÇÃO
	A.CORTE 2ª. =		m²	RT:	LUIZ ROBERTO GARCIA			
COTA TERRENO = 1085.31	A.CORTE 3ª =		m²	LOCAL:	ESTRADA SERTÃOZINHO, SANTA RITA DE CALDAS, MG			
COTA PROJETO = 1085.406	A. ATERRO =	0.66	m²	ESCALA	CÓDIGO	DATA:	FOLHA	
				1:200	PRO-EXE-TER-SRC-005.24-ERS	05/2024	2+0.00	



SERTAOZINHO - PRINCIPAL - 3+0.00

PLATAFORMA ACABADA LADO ESQUERDO	PTO. DIST. COTA	1 -3.000 1084.360	2 -3.882 1084.329
PLATAFORMA ACABADA LADO DIREITO	PTO. DIST. COTA	1 3.000 1084.360	2 3.883 1084.360

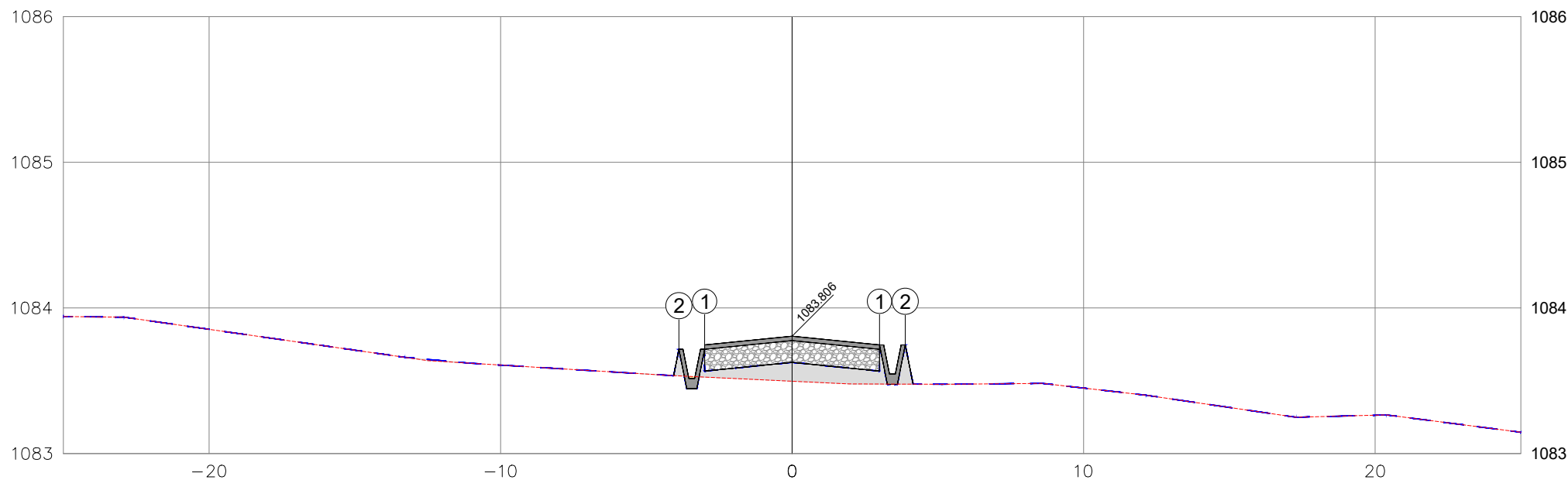
3+0.00	A.CORTE 1ª. =	1.08	m²	CLIENTE:	NOTA DE SERVIÇO DE PAVIMENTO ACABADO			ORGÃO DE APROVAÇÃO
	A.CORTE 2ª. =		m²	RT:	LUIS ROBERTO GARCIA			
	A.CORTE 3ª =		m²	LOCAL:	ESTRADA SERTÃOZINHO, SANTA RITA DE CALDAS, MG			
COTA TERRENO = 1084.36	A. ATERRO =	0.02	m²	ESCALA	CÓDIGO	FOLHA		
COTA PROJETO = 1084.240				1:200	PRO-EXE-TER-SRC-005.24-ERS	3+0.00		



SERTAOZINHO - PRINCIPAL - 4+0.00

PLATAFORMA ACABADA LADO ESQUERDO	PTO. DIST. COTA	1 -3.000 1083.766	2 -3.882 1083.736
	PTO. DIST. COTA	1 3.000 1083.766	2 3.883 1083.766

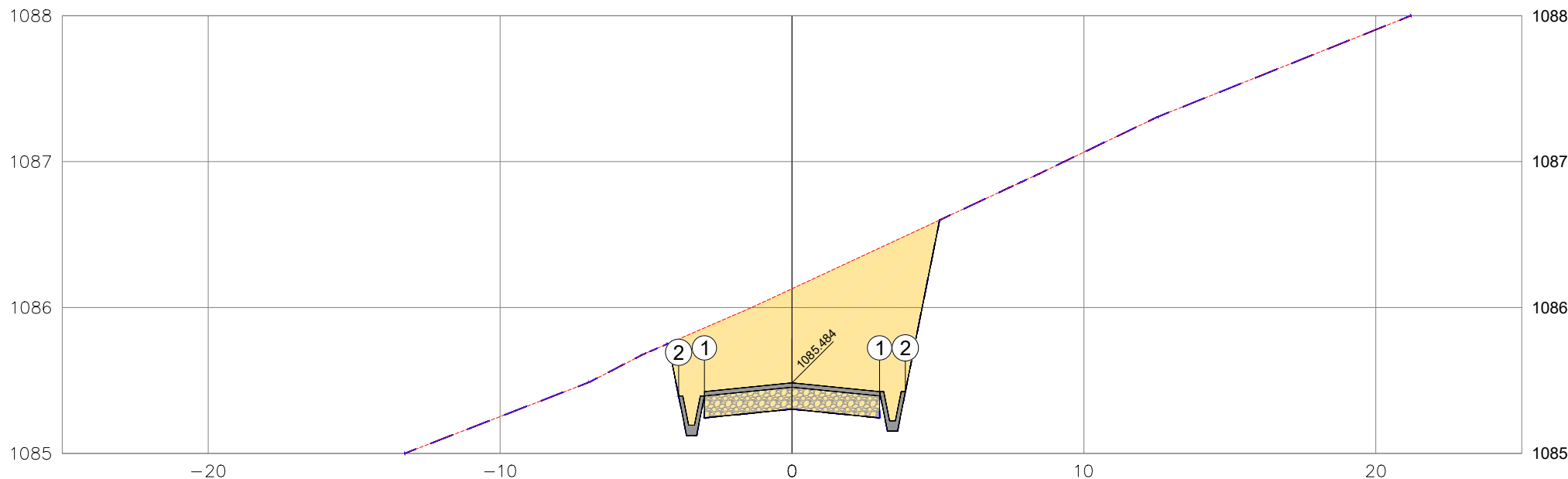
4+0.00	A.CORTE 1ª. =	0.14	m²	CLIENTE: PREF. SANTA RITA DE CALDAS - 17.857.442/0001-51	OBJETO: NOTA DE SERVIÇO DE PAVIMENTO ACABADO		ORGÃO DE APROVAÇÃO
	A.CORTE 2ª. =		m²		RT:	LUIS ROBERTO GARCIA	
	A.CORTE 3ª. =		m²		TRECHO:	ESTRADA SERTÃOZINHO	
COTA TERRENO = 1083.56	A. ATERRO =	0.57	m²	LOCAL: ESTRADA SERTÃOZINHO, SANTA RITA DE CALDAS, MG	ESCALA 1:200	CÓDIGO PRO-EXE-TER-SRC-005.24-ERS	DATA: 05/2024
COTA PROJETO = 1083.646						FOLHA 4+0.00	



SERTAOZINHO - PRINCIPAL - 5+0.00

PLATAFORMA ACABADA LADO ESQUERDO	PTO. DIST.	1 -3.000	2 -3.882
	COTA	1083.746	1083.716
PLATAFORMA ACABADA LADO DIREITO	PTO. DIST.	1 3.000	2 3.883
	COTA	1083.746	1083.746

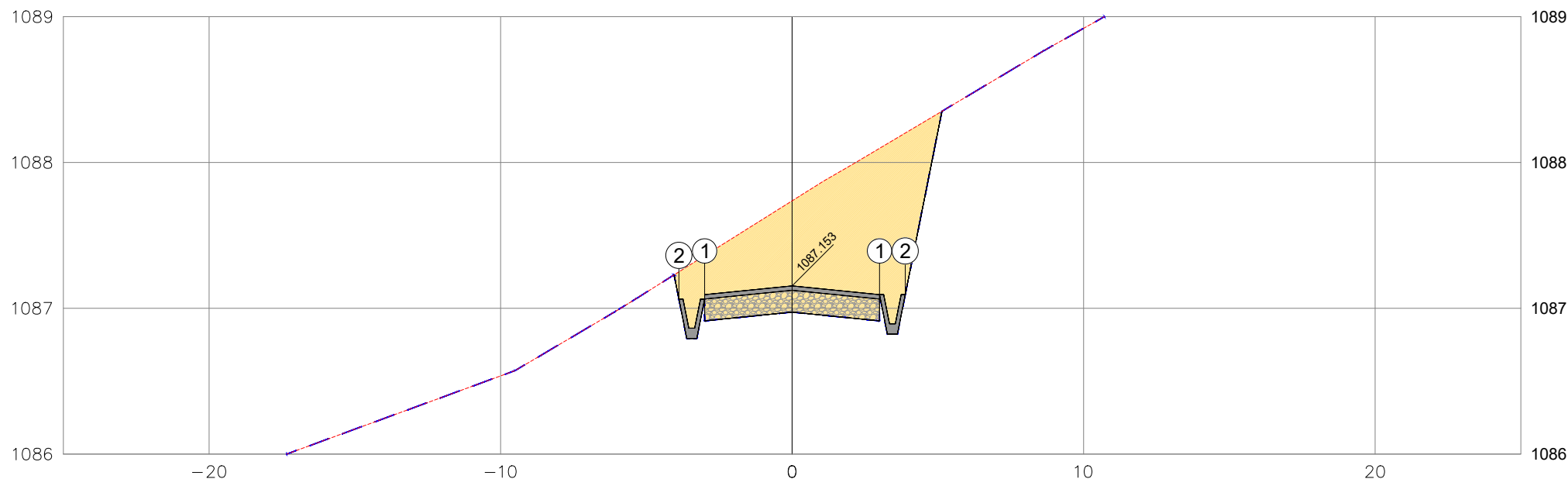
5+0.00	A.CORTE 1ª. =	0.04	m²	CLIENTE: PREF. SANTA RITA DE CALDAS - 17.857.442/0001-51	OBJETO: NOTA DE SERVIÇO DE PAVIMENTO ACABADO			ORGÃO DE APROVAÇÃO
	A.CORTE 2ª. =		m²		RT: LUIS ROBERTO GARCIA	TRECHO: ESTRADA SERTÃOZINHO	DATA: 05/2024	
	A.CORTE 3ª =		m²		LOCAL: ESTRADA SERTÃOZINHO, SANTA RITA DE CALDAS, MG	ESCALA 1:200	CÓDIGO PRO-EXE-TER-SRC-005.24-ERS	
COTA TERRENO = 1083.50	A. ATERRO =	0.76						
COTA PROJETO = 1083.626								



SERTAOZINHO - PRINCIPAL - 7+0.00

PLATAFORMA ACABADA LADO ESQUERDO	PTO. DIST. COTA	1 -3.000 1085.424	2 -3.882 1085.393
PLATAFORMA ACABADA LADO DIREITO	PTO. DIST. COTA	1 3.000 1085.424	2 3.883 1085.424

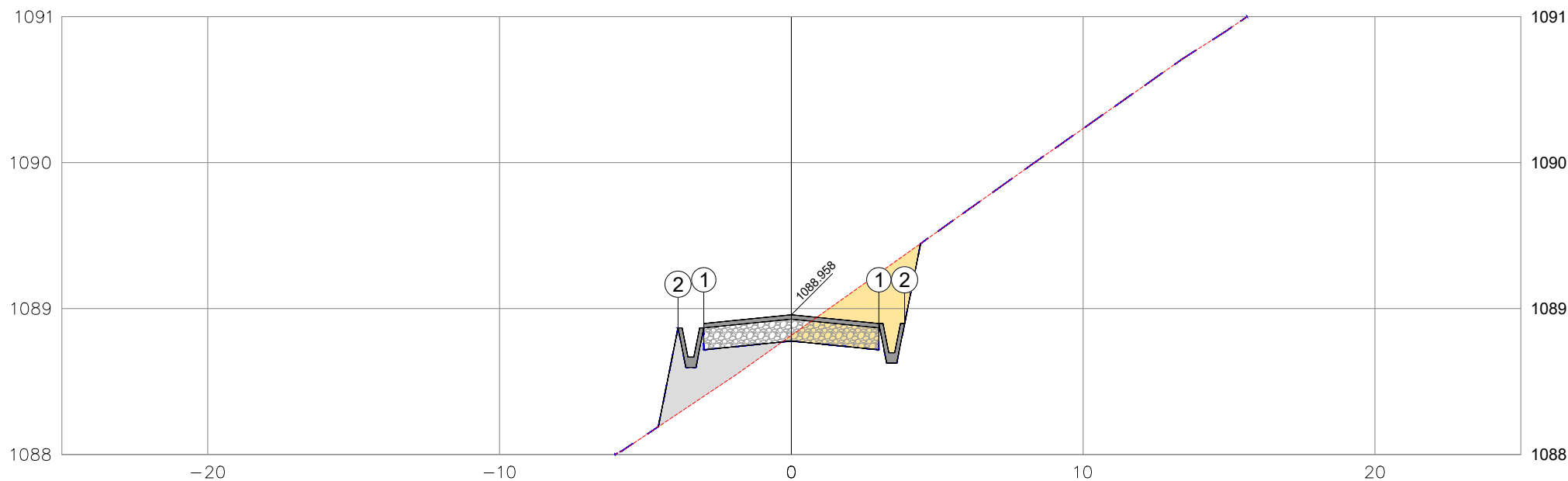
7+0.00	A.CORTE 1ª. =	7.45	m²	CLIENTE: PREF. SANTA RITA DE CALDAS - 17.857.442/0001-51	OBJETO: NOTA DE SERVIÇO DE PAVIMENTO ACABADO		ORGÃO DE APROVAÇÃO
	A.CORTE 2ª. =		m²		TRECHO: ESTRADA SERTÃOZINHO	DATA: 05/2024	
COTA TERRENO = 1086.13	A.CORTE 3ª. =		m²	RT: LUIS ROBERTO GARCIA	ESCALA 1:200	CÓDIGO PRO-EXE-TER-SRC-005.24-ERS	
COTA PROJETO = 1085.304	A. ATERRO =	0.00	m²	LOCAL: ESTRADA SERTÃOZINHO, SANTA RITA DE CALDAS, MG		FOLHA 7+0.00	



SERTÃOZINHO - PRINCIPAL - 8+0.00

PLATAFORMA ACABADA LADO ESQUERDO	PTO. DIST. COTA	1 -3.000 1087.093	2 -3.882 1087.063
	PTO. DIST. COTA	1 3.000 1087.093	2 3.883 1087.093

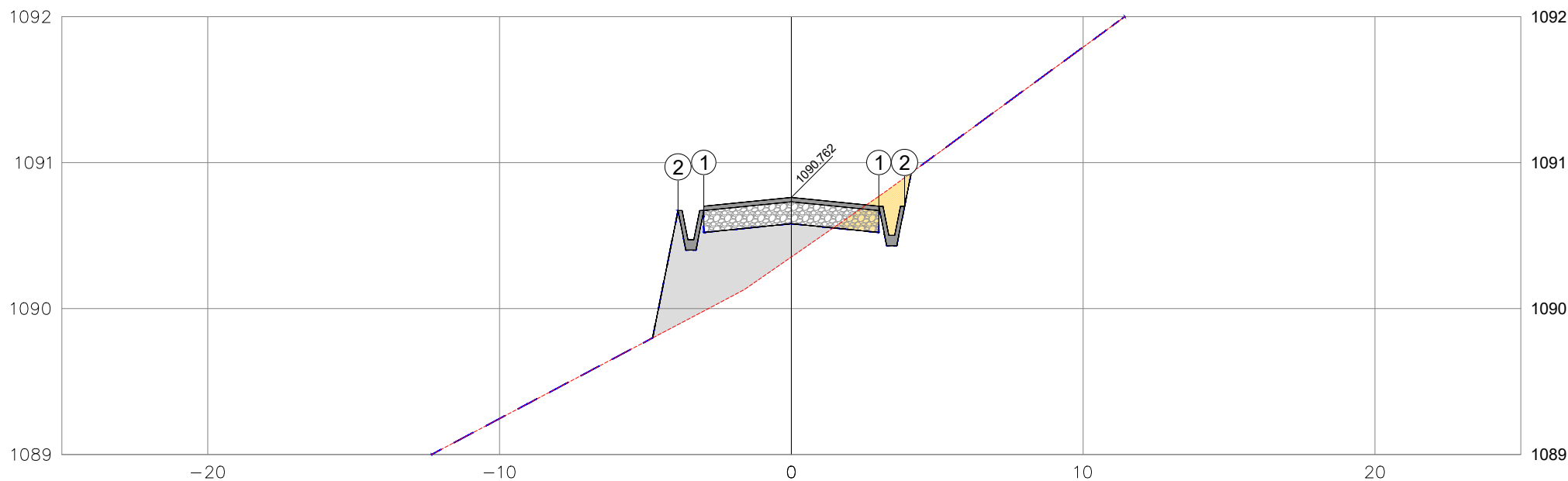
8+0.00	A.CORTE 1ª. =	6.93	m²	CLIENTE: PREF. SANTA RITA DE CALDAS - 17.857.442/0001-51	OBJETO: NOTA DE SERVIÇO DE PAVIMENTO ACABADO			ORGÃO DE APROVAÇÃO
	A.CORTE 2ª. =		m²		RT: LUIS ROBERTO GARCIA	TRECHO: ESTRADA SERTÃOZINHO	DATA: 05/2024	
	A.CORTE 3ª =		m²			LOCAL: ESTRADA SERTÃOZINHO, SANTA RITA DE CALDAS, MG	ESCALA 1:200	
COTA TERRENO =	1087.74	A. ATERRO =	0.00	m²				
COTA PROJETO =	1086.973							



SERTAOZINHO - PRINCIPAL - 9+0.00

PLATAFORMA ACABADA LADO ESQUERDO	PTO. DIST. COTA	1 -3.000 1088.898	2 -3.882 1088.867
PLATAFORMA ACABADA LADO DIREITO	PTO. DIST. COTA	1 3.000 1088.897	2 3.883 1088.898

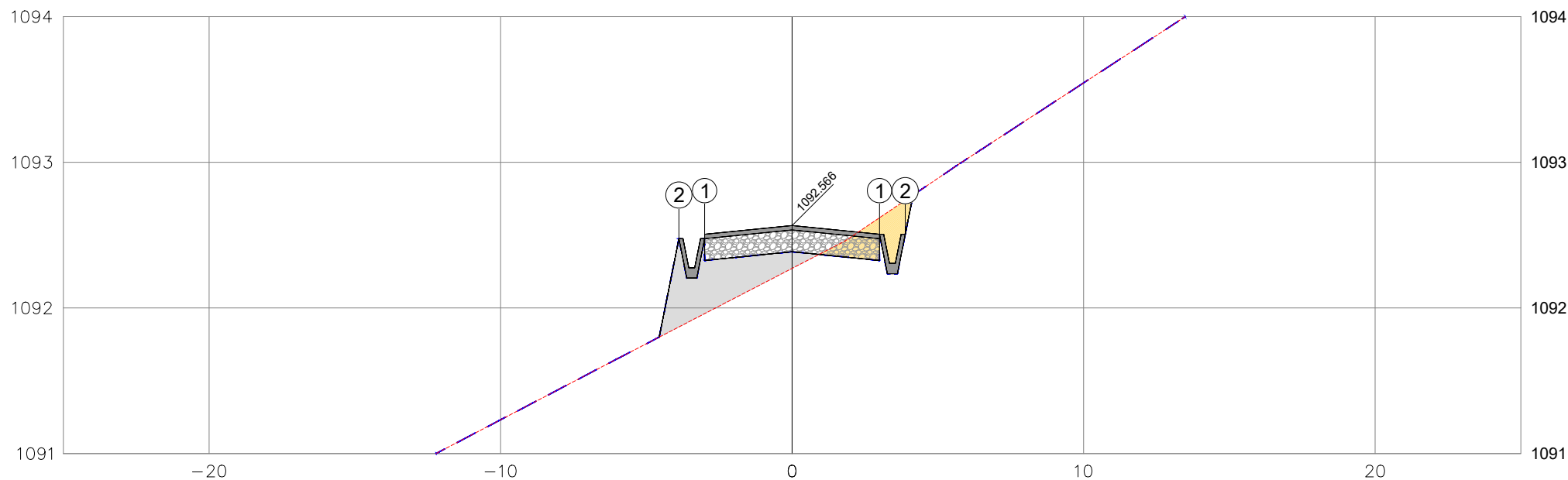
9+0.00	A.CORTE 1ª. =	1.51	m²	CLIENTE:	OBJETO:			ORGÃO DE APROVAÇÃO
	A.CORTE 2ª. =		m²	PREF. SANTA RITA DE CALDAS - 17.857.442/0001-51	NOTA DE SERVIÇO DE PAVIMENTO ACABADO			
COTA TERRENO = 1088.82	A.CORTE 3ª =		m²	RT:	TRECHO:			
COTA PROJETO = 1088.778	A. ATERRO =	0.93	m²	LUIS ROBERTO GARCIA		ESTRADA SERTÃOZINHO		05/2024
				LOCAL:	ESCALA	CÓDIGO	FOLHA	
				ESTRADA SERTÃOZINHO, SANTA RITA DE CALDAS, MG		1:200	PRO-EXE-TER-SRC-005.24-ERS	9+0.00



SERTAOZINHO - PRINCIPAL - 10+0.00

PLATAFORMA ACABADA LADO ESQUERDO	PTO. DIST. COTA	1 -3.000 1090.702	2 -3.882 1090.671
	PTO. DIST. COTA	1 3.000 1090.702	2 3.883 1090.702

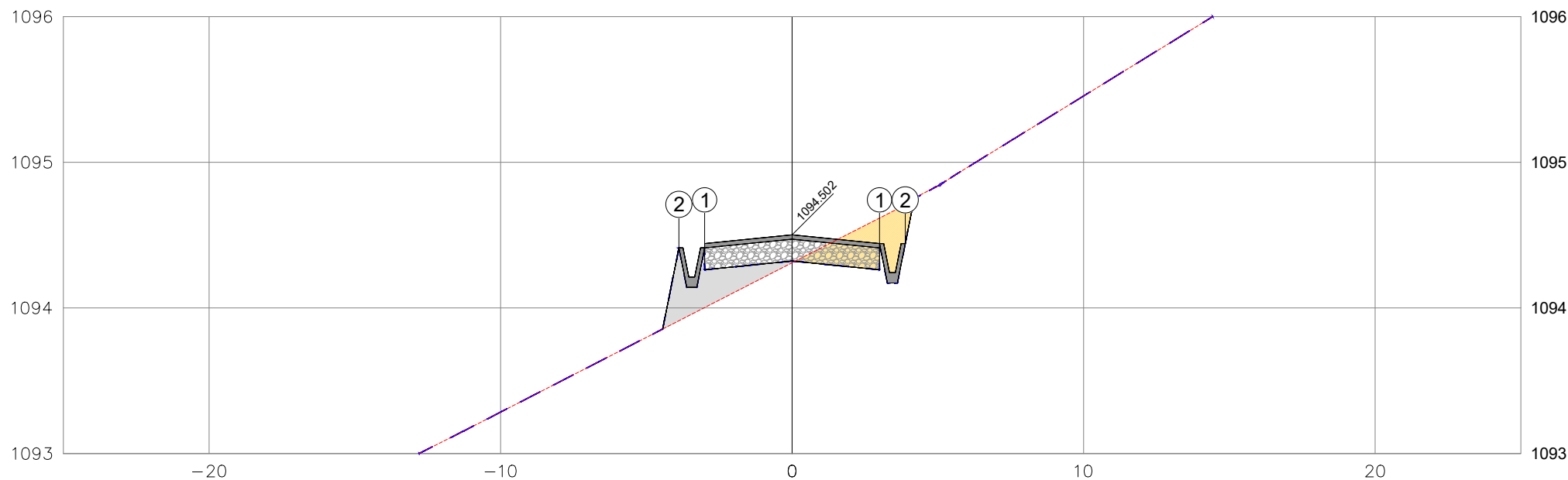
10+0.00	A.CORTE 1ª. =	0.50	m²	CLIENTE:	NOTA DE SERVIÇO DE PAVIMENTO ACABADO			ORGÃO DE APROVAÇÃO
	A.CORTE 2ª. =		m²	RT:	LUIS ROBERTO GARCIA	TRECHO:	ESTRADA SERTÃOZINHO	
	A.CORTE 3ª. =		m²	LOCAL:	ESTRADA SERTÃOZINHO, SANTA RITA DE CALDAS, MG	ESCALA	1:200	
COTA TERRENO = 1090.35	A. ATERRO =	2.18	m²			CÓDIGO	PRO-EXE-TER-SRC-005.24-ERS	FOLHA
COTA PROJETO = 1090.582								10+0.00



SERTAOZINHO - PRINCIPAL - 11+0.00

PLATAFORMA ACABADA LADO ESQUERDO	PTO. DIST. COTA	1 -3.000 1092.506	2 -3.882 1092.475
	PTO. DIST. COTA	1 3.000 1092.506	2 3.883 1092.506

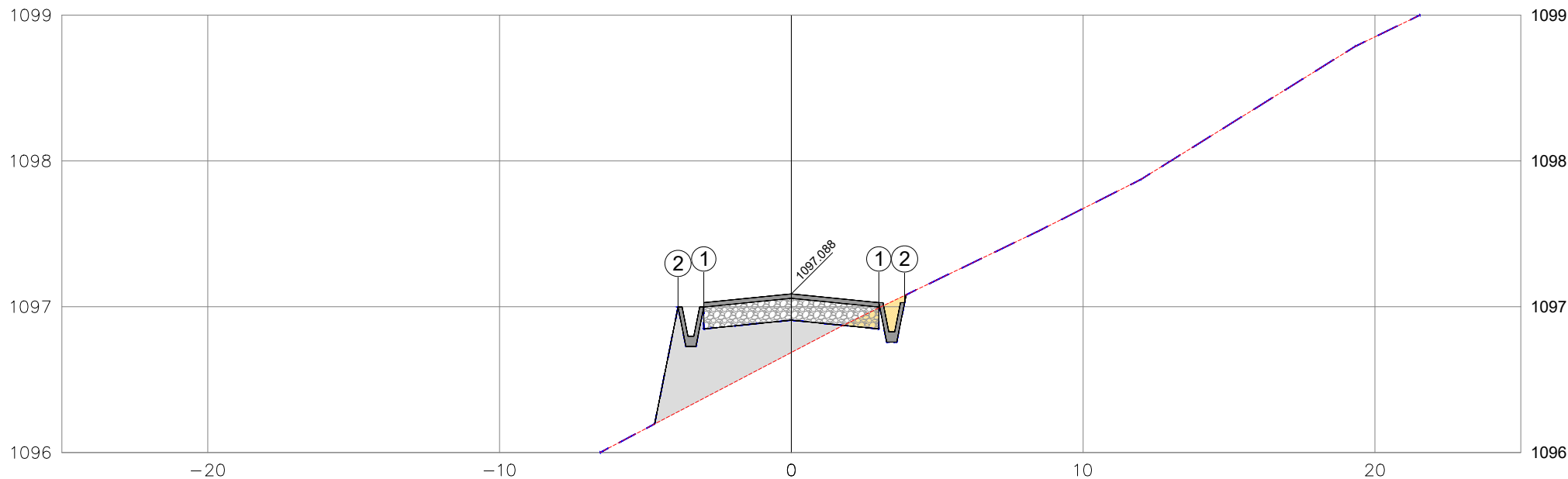
11+0.00	A.CORTE 1ª. =	0.64	m²	CLIENTE:	NOTA DE SERVIÇO DE PAVIMENTO ACABADO			ORGÃO DE APROVAÇÃO
	A.CORTE 2ª. =		m²	RT:	LUIS ROBERTO GARCIA	TRECHO:	ESTRADA SERTÃOZINHO	
	A.CORTE 3ª =		m²	LOCAL:	ESTRADA SERTÃOZINHO, SANTA RITA DE CALDAS, MG	ESCALA	CÓDIGO	
COTA TERRENO = 1092.27	A. ATERRO =	1.30	m²			1:200	PRO-EXE-TER-SRC-005.24-ERS	FOLHA
COTA PROJETO = 1092.386								11+0.00



SERTAOZINHO - PRINCIPAL - 12+0.00

PLATAFORMA ACABADA LADO ESQUERDO	PTO. DIST. COTA	1 -3.000 1094.442	2 -3.882 1094.412
	PTO. DIST. COTA	1 3.000 1094.442	2 3.883 1094.442

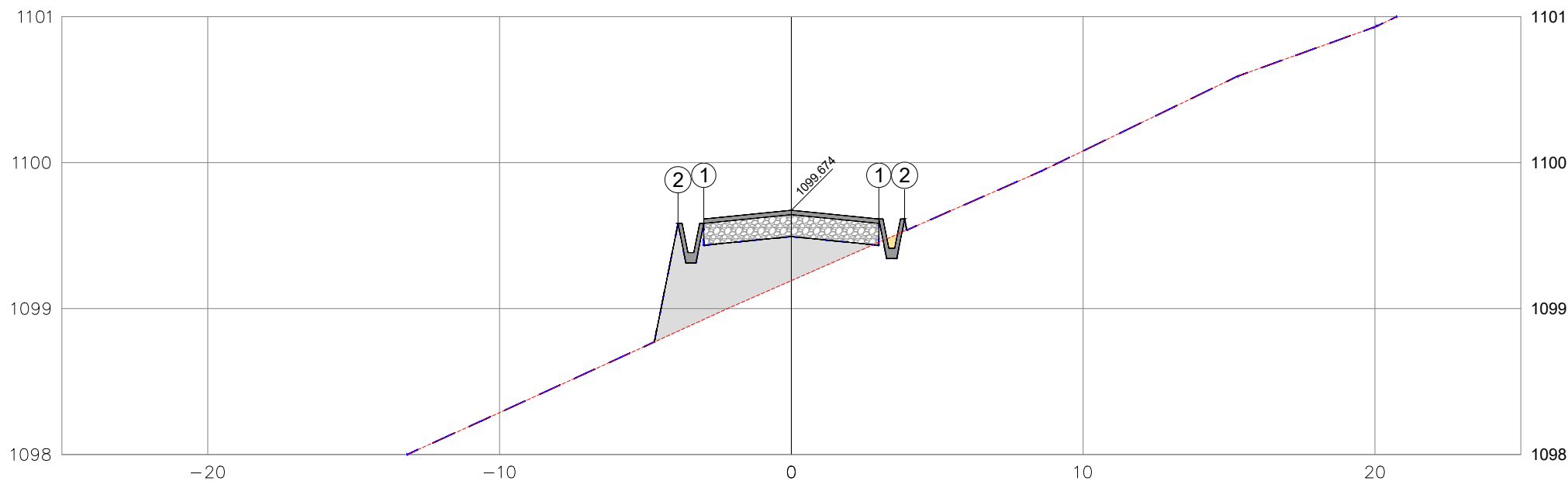
12+0.00	A.CORTE 1ª. =	0.92	m²	CLIENTE:	NOTA DE SERVIÇO DE PAVIMENTO ACABADO			ORGÃO DE APROVAÇÃO
	A.CORTE 2ª. =		m²	RT:	LUIS ROBERTO GARCIA	TRECHO:	ESTRADA SERTÃOZINHO	
	A.CORTE 3ª =		m²	LOCAL:	ESTRADA SERTÃOZINHO, SANTA RITA DE CALDAS, MG	ESCALA	CÓDIGO	
COTA TERRENO =	1094.31	A. ATERRO =	0.78	m²		1:200	PRO-EXE-TER-SRC-005.24-ERS	FOLHA
COTA PROJETO =	1094.322							12+0.00



SERTAOZINHO - PRINCIPAL - 13+0.00

PLATAFORMA ACABADA LADO ESQUERDO	PTO. DIST. COTA	1 -3.000 1097.028	2 -3.882 1096.997
PLATAFORMA ACABADA LADO DIREITO	PTO. DIST. COTA	1 3.000 1097.028	2 3.883 1097.028

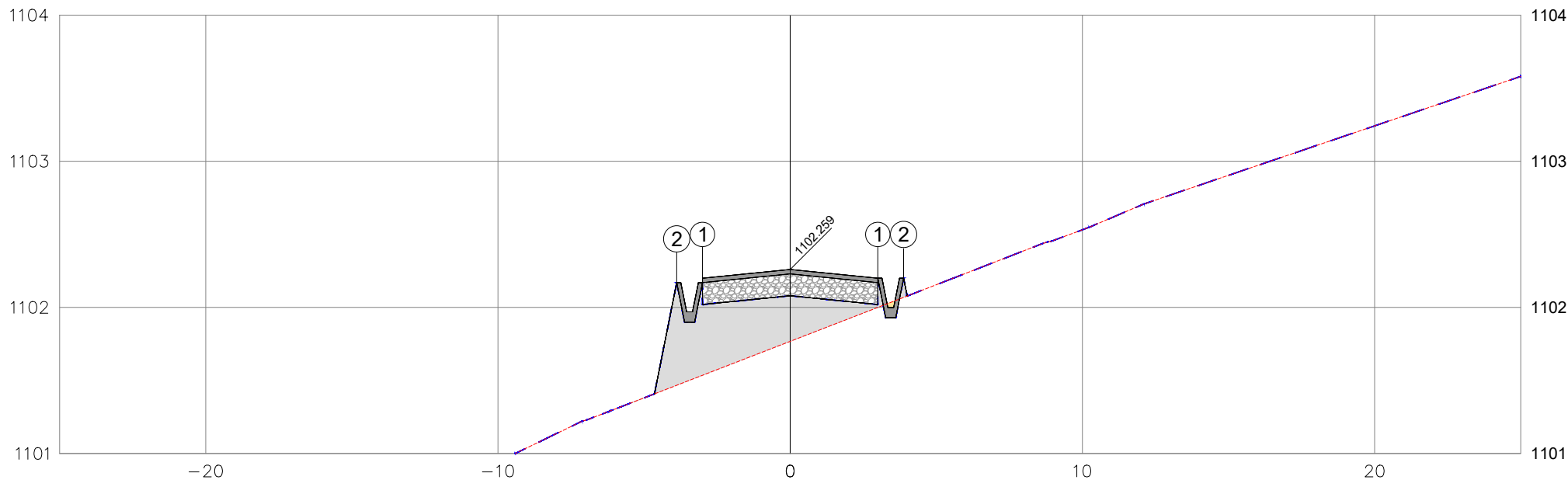
13+0.00	A.CORTE 1ª. =	0.26	m²	CLIENTE: PREF. SANTA RITA DE CALDAS - 17.857.442/0001-51	OBJETO: NOTA DE SERVIÇO DE PAVIMENTO ACABADO			ORGÃO DE APROVAÇÃO
	A.CORTE 2ª. =		m²	RT: LUIS ROBERTO GARCIA	TRECHO: ESTRADA SERTÃOZINHO		DATA: 05/2024	
COTA TERRENO = 1096.69	A.CORTE 3ª =		m²	LOCAL: ESTRADA SERTÃOZINHO, SANTA RITA DE CALDAS, MG	ESCALA 1:200	CÓDIGO PRO-EXE-TER-SRC-005.24-ERS	FOLHA 13+0.00	
COTA PROJETO = 1096.908	A. ATERRO =	1.96	m²					



SERTAOZINHO - PRINCIPAL - 14+0.00

PLATAFORMA ACABADA LADO ESQUERDO	PTO. DIST.	1	2
	COTA	-3.000 1099.614	-3.882 1099.583
PLATAFORMA ACABADA LADO DIREITO	PTO. DIST.	1	2
	COTA	3.000 1099.614	3.883 1099.614

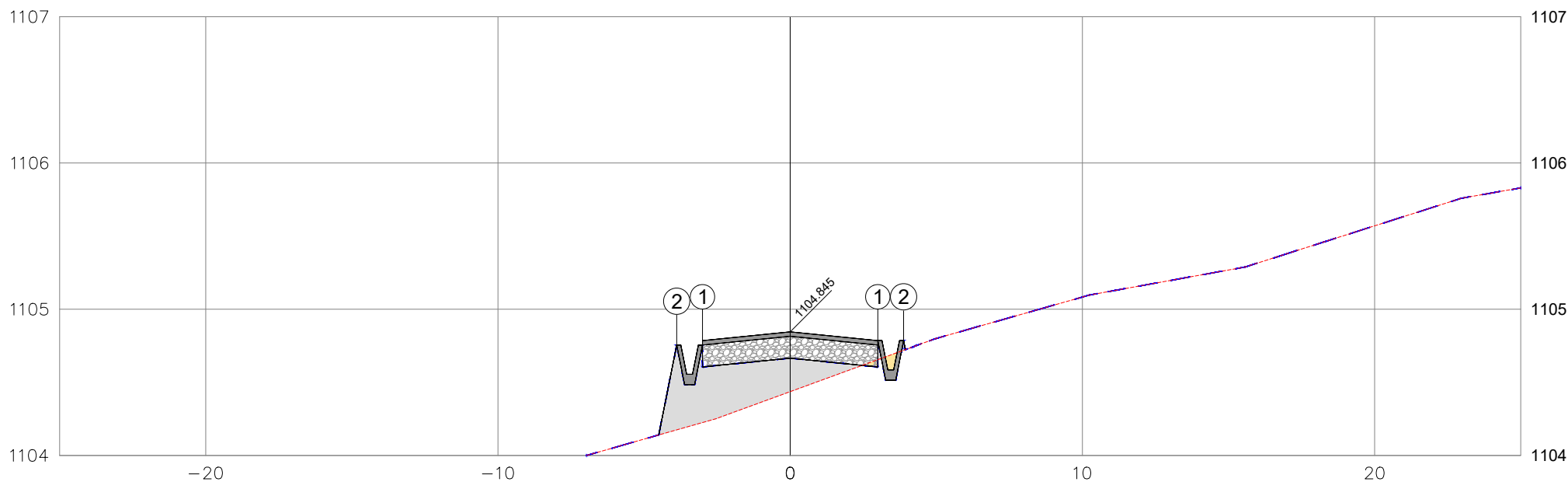
14+0.00	A.CORTE 1ª. =	0.08	m²	CLIENTE: PREF. SANTA RITA DE CALDAS - 17.857.442/0001-51	OBJETO: NOTA DE SERVIÇO DE PAVIMENTO ACABADO		ORGÃO DE APROVAÇÃO
	A.CORTE 2ª. =		m²		TRECHO: ESTRADA SERTÃOZINHO	DATA: 05/2024	
COTA TERRENO = 1099.19	A.CORTE 3ª. =		m²	RT: LUIS ROBERTO GARCIA	ESCALA 1:200	CÓDIGO PRO-EXE-TER-SRC-005.24-ERS	
COTA PROJETO = 1099.494	A. ATERRO =	2.40	m²	LOCAL: ESTRADA SERTÃOZINHO, SANTA RITA DE CALDAS, MG		FOLHA 14+0.00	



SERTAOZINHO - PRINCIPAL - 15+0.00

PLATAFORMA ACABADA LADO ESQUERDO	PTO. DIST. COTA	1 -3.000 1102.199	2 -3.882 1102.169
	PTO. DIST. COTA	1 3.000 1102.199	2 3.883 1102.199

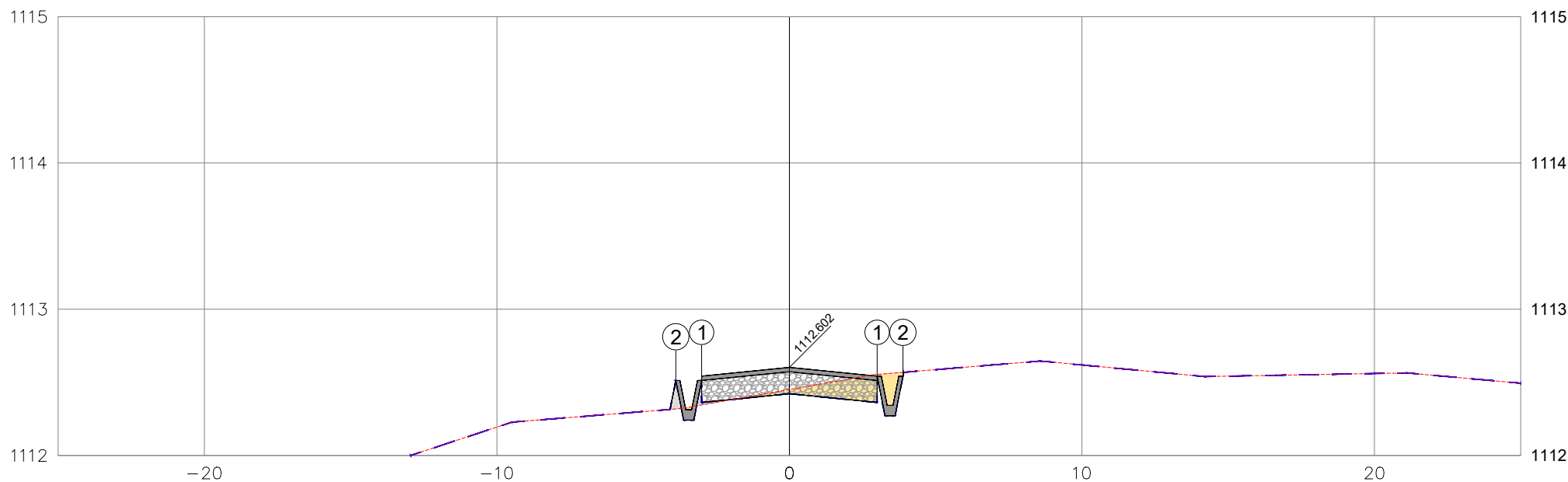
15+0.00	A.CORTE 1ª. =	0.05	m²	CLIENTE: PREF. SANTA RITA DE CALDAS - 17.857.442/0001-51	OBJETO: NOTA DE SERVIÇO DE PAVIMENTO ACABADO			ORGÃO DE APROVAÇÃO
	A.CORTE 2ª. =		m²	RT: LUIS ROBERTO GARCIA	TRECHO: ESTRADA SERTÃOZINHO	DATA: 05/2024		
	A.CORTE 3ª =		m²	LOCAL: ESTRADA SERTÃOZINHO, SANTA RITA DE CALDAS, MG	ESCALA 1:200	CÓDIGO PRO-EXE-TER-SRC-005.24-ERS	FOLHA 15+0.00	
COTA TERRENO = 1101.77	A. ATERRO =	2.42	m²					
COTA PROJETO = 1102.079								



SERTAOZINHO - PRINCIPAL - 16+0.00

PLATAFORMA ACABADA LADO ESQUERDO	PTO. DIST. COTA	1 -3.000 1104.785	2 -3.882 1104.755
	PTO. DIST. COTA	1 3.000 1104.785	2 3.883 1104.785

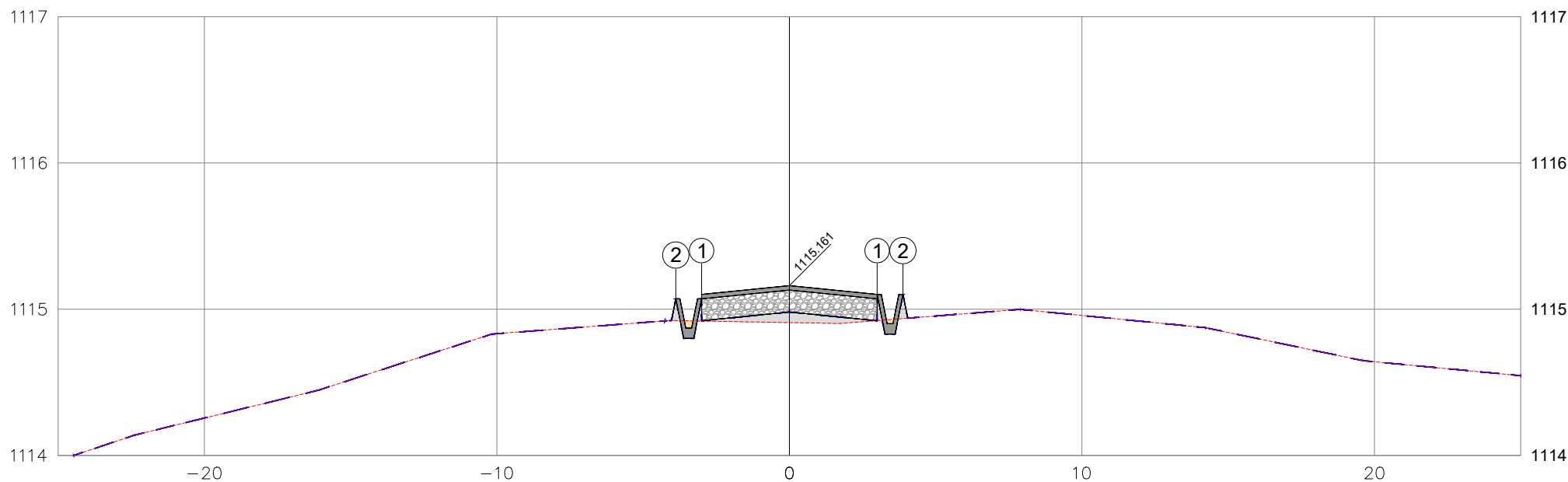
16+0.00	A.CORTE 1ª. =	0.10	m²	CLIENTE:	NOTA DE SERVIÇO DE PAVIMENTO ACABADO			ORGÃO DE APROVAÇÃO
	A.CORTE 2ª. =		m²	RT:	LUIS ROBERTO GARCIA	TRECHO:	ESTRADA SERTÃOZINHO	
	A.CORTE 3ª =		m²	LOCAL:	ESTRADA SERTÃOZINHO, SANTA RITA DE CALDAS, MG	ESCALA	CÓDIGO	
COTA TERRENO =	1104.44	A. ATERRO =	1.72	m²		1:200	PRO-EXE-TER-SRC-005.24-ERS	FOLHA
COTA PROJETO =	1104.665							16+0.00



SERTAOZINHO - PRINCIPAL - 19+0.00

PLATAFORMA ACABADA LADO ESQUERDO	PTO. DIST. COTA	1 -3.000 1112.542	2 -3.882 1112.512
PLATAFORMA ACABADA LADO DIREITO	PTO. DIST. COTA	1 3.000 1112.542	2 3.883 1112.542

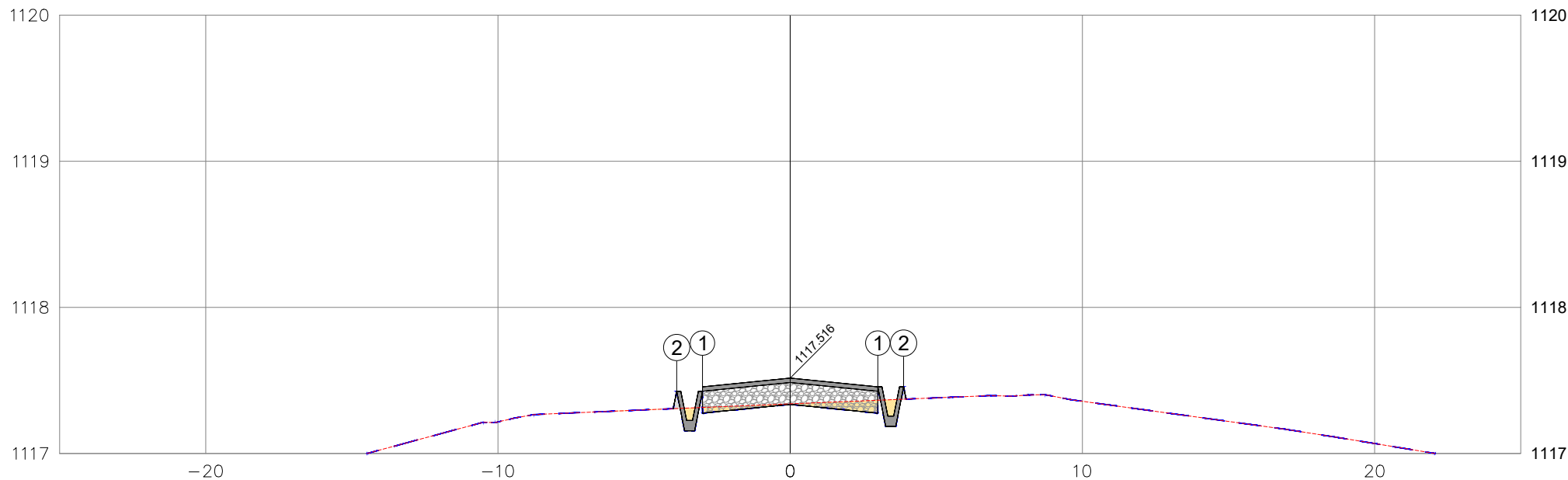
19+0.00	A.CORTE 1ª. =	0.58	m²	CLIENTE:	NOTA DE SERVIÇO DE PAVIMENTO ACABADO			ORGÃO DE APROVAÇÃO
	A.CORTE 2ª. =		m²	RT:	LUIS ROBERTO GARCIA	TRECHO:	ESTRADA SERTÃOZINHO	
	A.CORTE 3ª. =		m²	LOCAL:	ESTRADA SERTÃOZINHO, SANTA RITA DE CALDAS, MG	ESCALA:	1:200	
COTA TERRENO = 1112.45	A. ATERRO =	0.06	m²			CÓDIGO	PRO-EXE-TER-SRC-005.24-ERS	FOLHA
COTA PROJETO = 1112.422								19+0.00



SERTAOZINHO - PRINCIPAL - 20+0.00

PLATAFORMA ACABADA LADO ESQUERDO	PTO.	1	2
	DIST. COTA	-3.000 1115.101	-3.882 1115.071
PLATAFORMA ACABADA LADO DIREITO	PTO.	1	2
	DIST. COTA	3.000 1115.101	3.883 1115.101

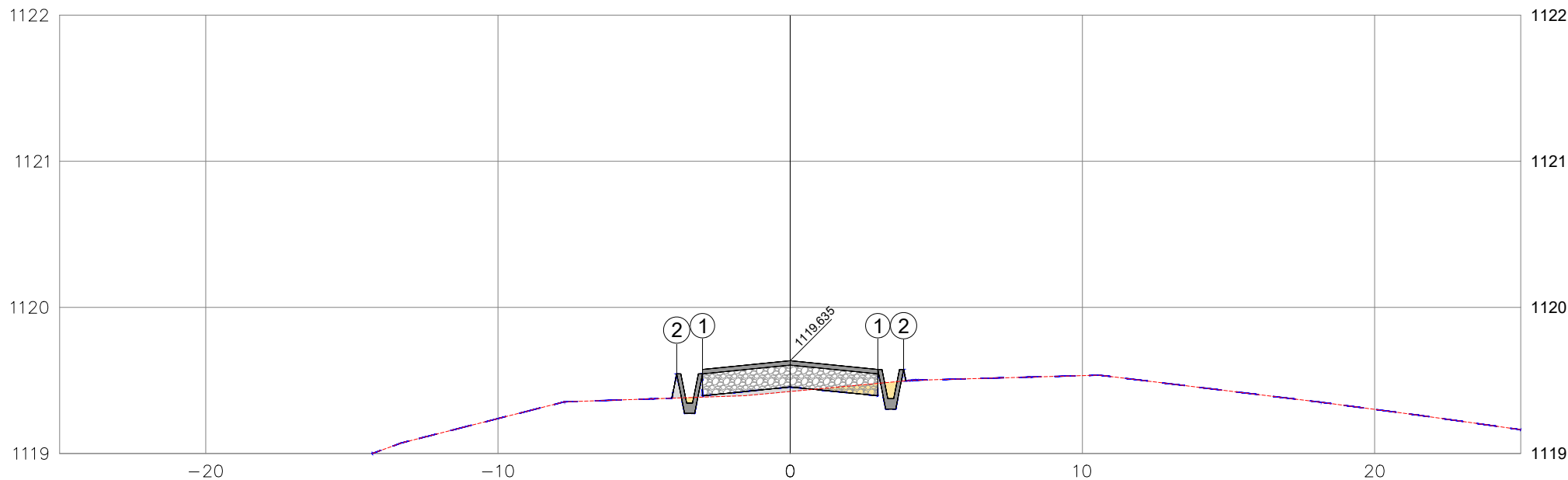
20+0.00	A.CORTE 1ª. =	0.10	m²	CLIENTE: PREF. SANTA RITA DE CALDAS - 17.857.442/0001-51	OBJETO: NOTA DE SERVIÇO DE PAVIMENTO ACABADO		ORGÃO DE APROVAÇÃO
	A.CORTE 2ª. =		m²	RT: LUIS ROBERTO GARCIA	TRECHO: ESTRADA SERTÃOZINHO	DATA: 05/2024	
COTA TERRENO = 1114.91	A.CORTE 3ª. =		m²		ESCALA 1:200	CÓDIGO PRO-EXE-TER-SRC-005.24-ERS	
COTA PROJETO = 1114.981	A. ATERRO =	0.32	m²	LOCAL: ESTRADA SERTÃOZINHO, SANTA RITA DE CALDAS, MG		FOLHA 20+0.00	



SERTÃOZINHO - PRINCIPAL - 21+0.00

PLATAFORMA ACABADA LADO ESQUERDO	PTO. DIST. COTA	1 -3.000 1117.456	2 -3.882 1117.426
PLATAFORMA ACABADA LADO DIREITO	PTO. DIST. COTA	1 3.000 1117.456	2 3.883 1117.456

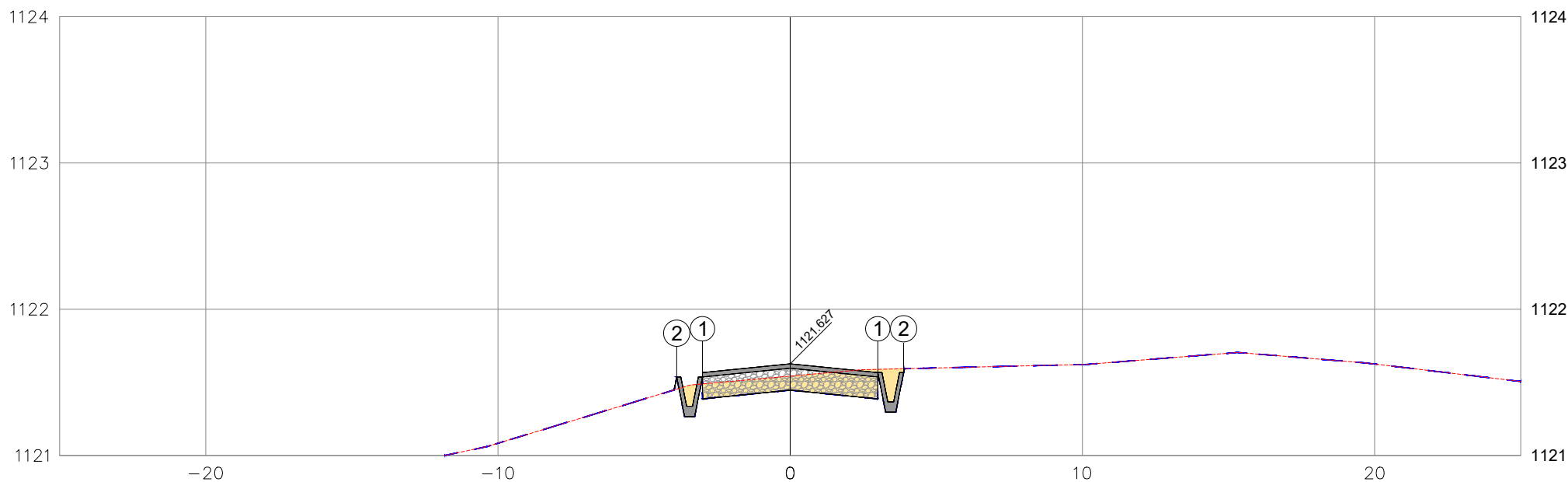
21+0.00	A.CORTE 1ª. =	0.38	m²	CLIENTE:	NOTA DE SERVIÇO DE PAVIMENTO ACABADO			ORGÃO DE APROVAÇÃO
	A.CORTE 2ª. =		m²	RT:	LUIS ROBERTO GARCIA	TRECHO:	ESTRADA SERTÃOZINHO	
	A.CORTE 3ª. =		m²	LOCAL:	ESTRADA SERTÃOZINHO, SANTA RITA DE CALDAS, MG	ESCALA:	1:200	
COTA TERRENO = 1117.34	A. ATERRO =	0.03	m²			CÓDIGO	PRO-EXE-TER-SRC-005.24-ERS	FOLHA
COTA PROJETO = 1117.336								21+0.00



SERTAOZINHO - PRINCIPAL - 22+0.00

PLATAFORMA ACABADA LADO ESQUERDO	PTO. DIST.	1 -3.000	2 -3.882
	COTA	1119.575	1119.545
PLATAFORMA ACABADA LADO DIREITO	PTO. DIST.	1 3.000	2 3.883
	COTA	1119.575	1119.575

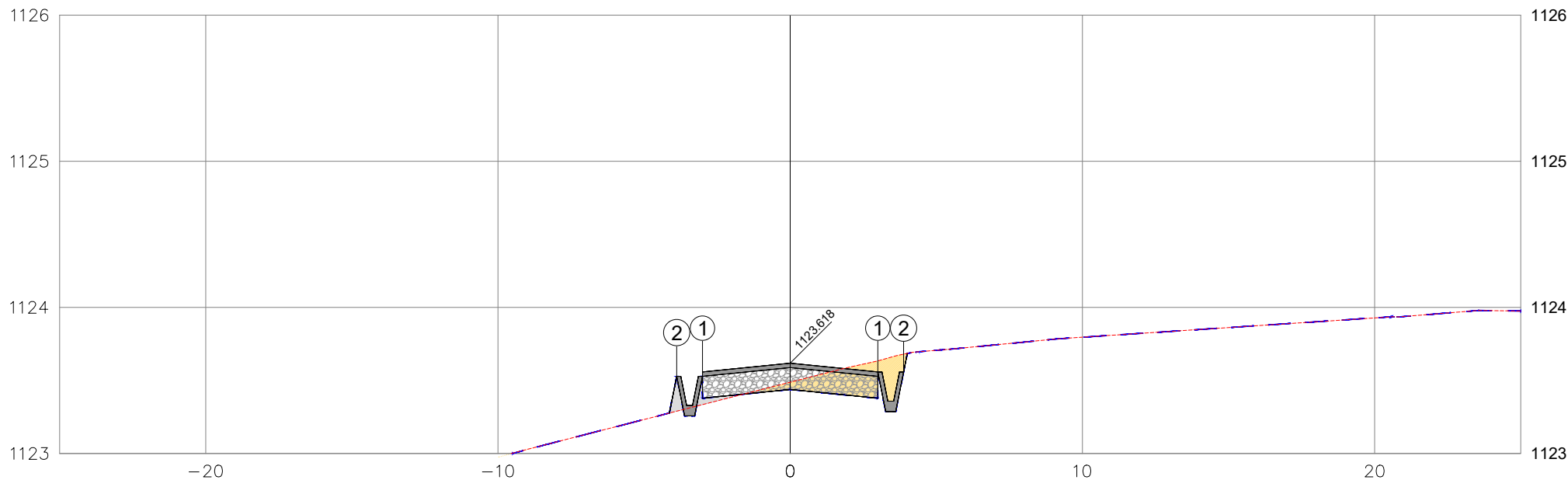
22+0.00	A.CORTE 1ª. =	0.24	m²	CLIENTE:	NOTA DE SERVIÇO DE PAVIMENTO ACABADO			ORGÃO DE APROVAÇÃO
	A.CORTE 2ª. =		m²	RT:	LUIZ ROBERTO GARCIA		DATA:	
	A.CORTE 3ª. =		m²	LOCAL:	ESTRADA SERTÃOZINHO, SANTA RITA DE CALDAS, MG		FOLHA	
COTA TERRENO = 1119.42	A. ATERRO =	0.14	m²	ESCALA	1:200	CÓDIGO	PRO-EXE-TER-SRC-005.24-ERS	22+0.00



SERTAOZINHO - PRINCIPAL - 23+0.00

PLATAFORMA ACABADA LADO ESQUERDO	PTO. DIST. COTA	1 -3.000 1121.567	2 -3.882 1121.536
	PTO. DIST. COTA	1 3.000 1121.567	2 3.883 1121.567

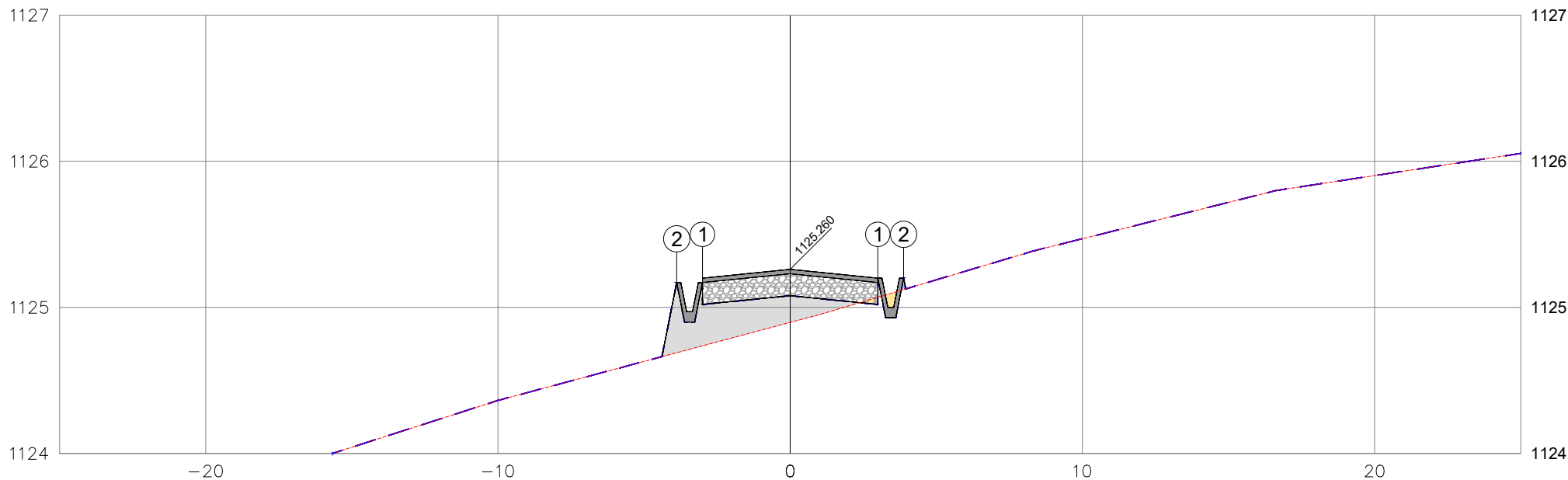
23+0.00	A.CORTE 1ª. =	1.06	m²	CLIENTE:	NOTA DE SERVIÇO DE PAVIMENTO ACABADO			ORGÃO DE APROVAÇÃO
	A.CORTE 2ª. =		m²	RT:	LUIS ROBERTO GARCIA	TRECHO:	ESTRADA SERTÃOZINHO	
	A.CORTE 3ª =		m²	LOCAL:	ESTRADA SERTÃOZINHO, SANTA RITA DE CALDAS, MG	ESCALA	CÓDIGO	
COTA TERRENO = 1121.54	A. ATERRO =	0.01	m²			1:200	PRO-EXE-TER-SRC-005.24-ERS	FOLHA
COTA PROJETO = 1121.447								23+0.00



SERTAOZINHO - PRINCIPAL - 24+0.00

PLATAFORMA ACABADA LADO ESQUERDO	PTO. DIST. COTA	1 -3.000 1123.558	2 -3.882 1123.528
PLATAFORMA ACABADA LADO DIREITO	PTO. DIST. COTA	1 3.000 1123.558	2 3.883 1123.558

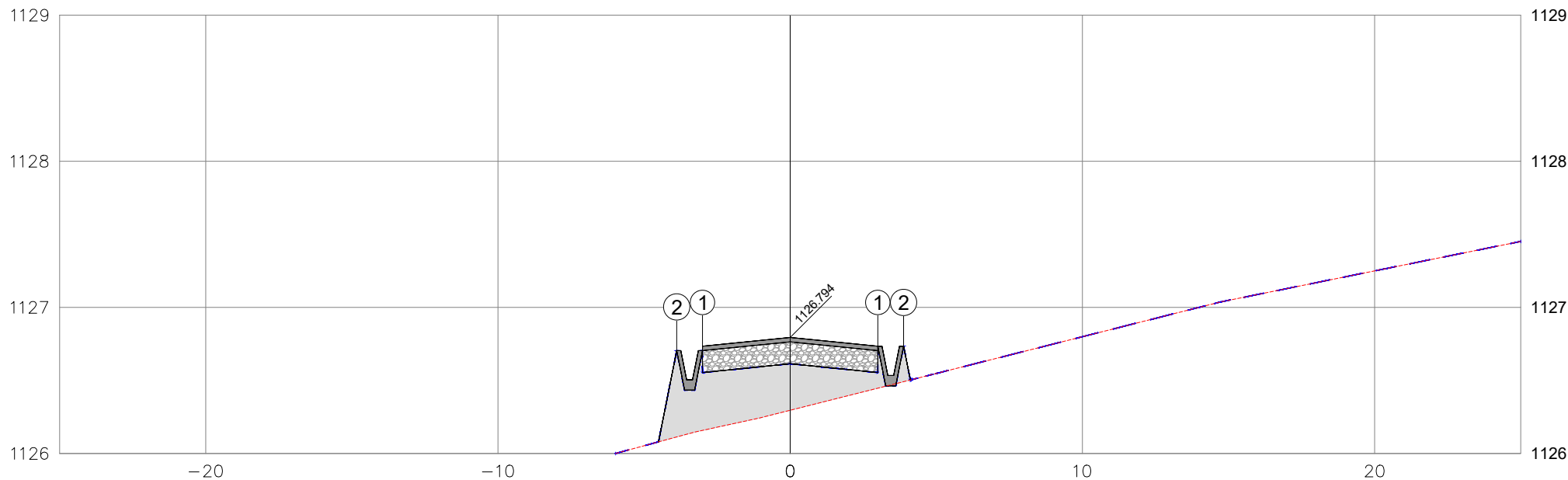
24+0.00	A.CORTE 1ª. =	0.79	m²	CLIENTE:	NOTA DE SERVIÇO DE PAVIMENTO ACABADO			ORGÃO DE APROVAÇÃO
	A.CORTE 2ª. =		m²	RT:	LUIZ ROBERTO GARCIA			
COTA TERRENO = 1123.49	A.CORTE 3ª =		m²	LOCAL:	ESCALA	CÓDIGO	FOLHA	
COTA PROJETO = 1123.438	A. ATERRO =	0.11	m²	ESTRADA SERTÃOZINHO, SANTA RITA DE CALDAS, MG		1:200	PRO-EXE-TER-SRC-005.24-ERS	24+0.00



SERTÃOZINHO - PRINCIPAL - 25+0.00

PLATAFORMA ACABADA LADO ESQUERDO	PTO. DIST. COTA	1 -3.000 1125.200	2 -3.882 1125.170
PLATAFORMA ACABADA LADO DIREITO	PTO. DIST. COTA	1 3.000 1125.200	2 3.883 1125.200

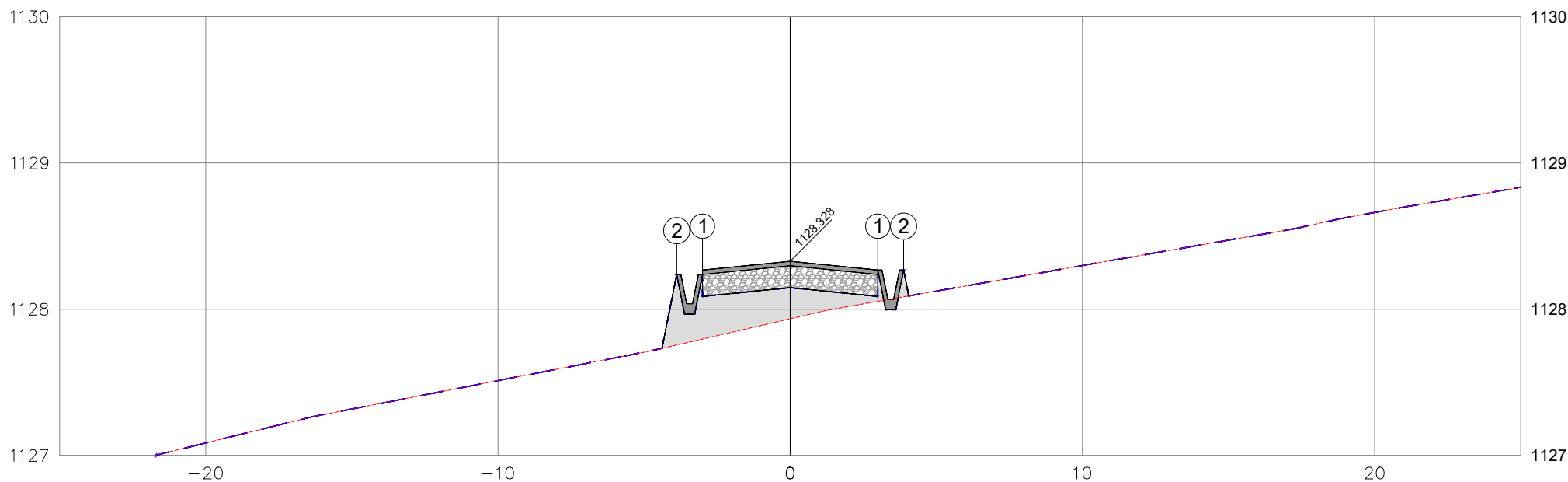
25+0.00	A.CORTE 1ª. =	0.10	m²	CLIENTE: PREF. SANTA RITA DE CALDAS - 17.857.442/0001-51	OBJETO: NOTA DE SERVIÇO DE PAVIMENTO ACABADO			ORGÃO DE APROVAÇÃO
	A.CORTE 2ª. =		m²	RT: LUIS ROBERTO GARCIA	TRECHO: ESTRADA SERTÃOZINHO		DATA: 05/2024	
	A.CORTE 3ª =		m²	LOCAL: ESTRADA SERTÃOZINHO, SANTA RITA DE CALDAS, MG	ESCALA 1:200	CÓDIGO PRO-EXE-TER-SRC-005.24-ERS	FOLHA 25+0.00	
COTA TERRENO = 1124.90	A. ATERRO =	1.29	m²					
COTA PROJETO = 1125.080								



SERTAOZINHO - PRINCIPAL - 26+0.00

PLATAFORMA ACABADA LADO ESQUERDO	PTO. DIST. COTA	1 -3.000 1126.734	2 -3.882 1126.704
	PTO. DIST. COTA	1 3.000 1126.734	2 3.883 1126.734

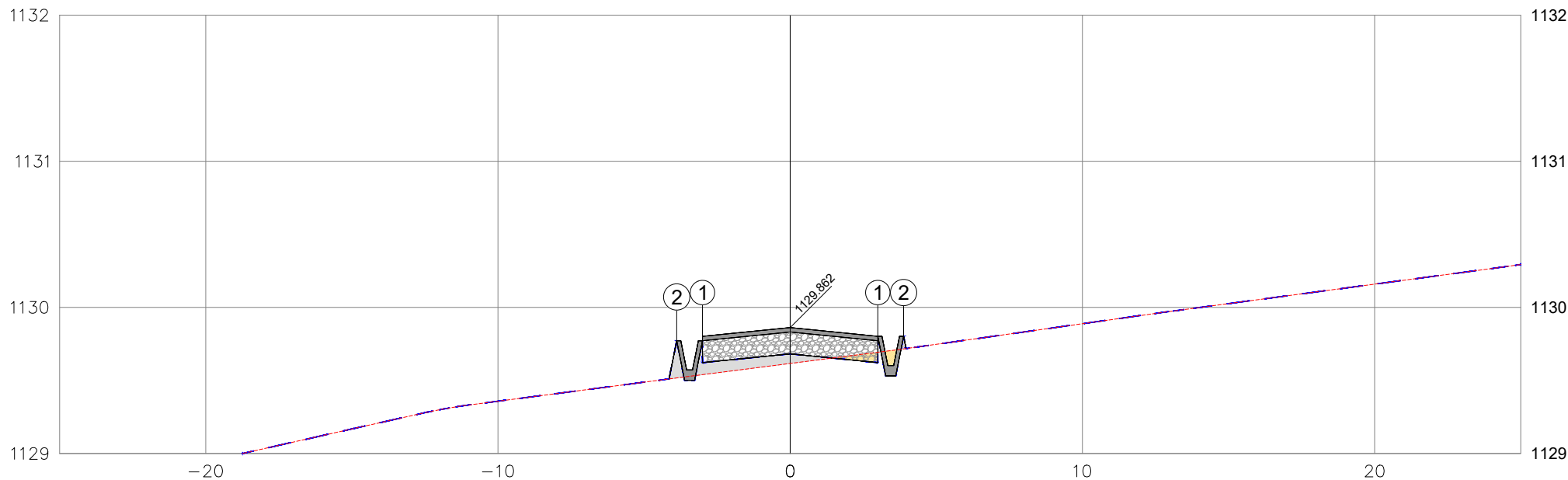
26+0.00	A.CORTE 1ª. =	0.00	m²	CLIENTE:	OBJETO:			ORGÃO DE APROVAÇÃO
	A.CORTE 2ª. =		m²	PREF. SANTA RITA DE CALDAS - 17.857.442/0001-51	NOTA DE SERVIÇO DE PAVIMENTO ACABADO			
COTA TERRENO = 1126.30	A.CORTE 3ª =		m²	RT:	TRECHO:			
COTA PROJETO = 1126.614	A. ATERRO =	2.33	m²	LUIZ ROBERTO GARCIA		ESTRADA SERTÃOZINHO		05/2024
				LOCAL:	ESCALA	CÓDIGO	FOLHA	
				ESTRADA SERTÃOZINHO, SANTA RITA DE CALDAS, MG		1:200	PRO-EXE-TER-SRC-005.24-ERS	26+0.00



SERTAOZINHO - PRINCIPAL - 27+0.00

PLATAFORMA ACABADA LADO ESQUERDO	PTO.	1	2
	DIST. COTA	-3.000 1128.268	-3.882 1128.238
PLATAFORMA ACABADA LADO DIREITO	PTO.	1	2
	DIST. COTA	3.000 1128.268	3.883 1128.268

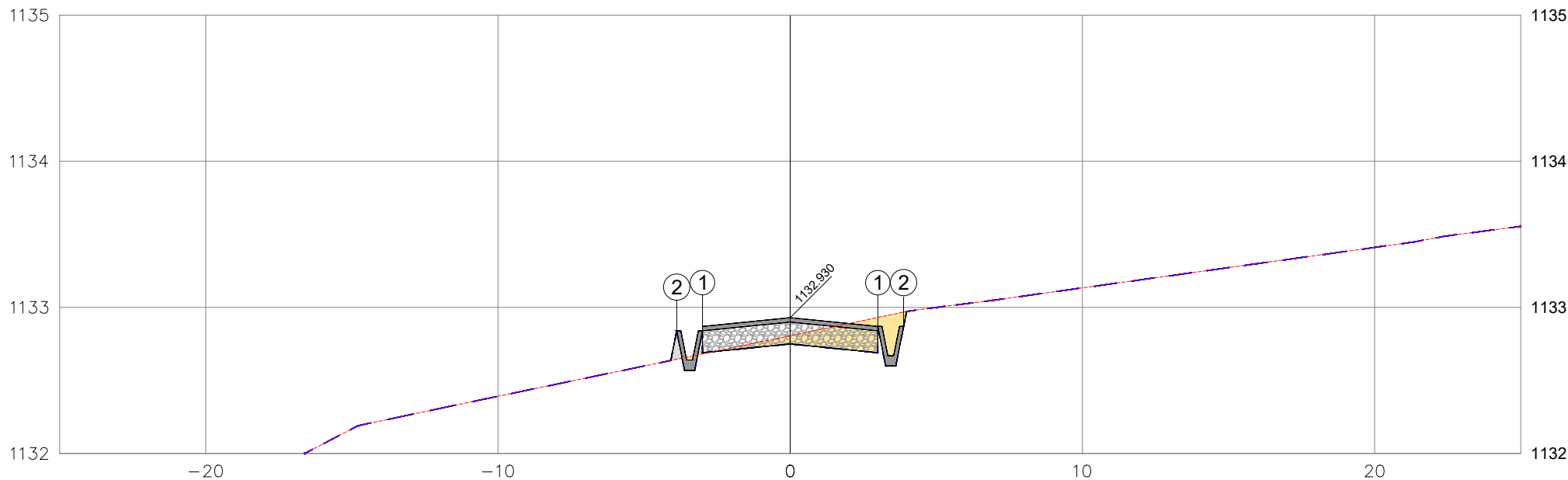
27+0.00	A.CORTE 1ª. =	0.03	m²	CLIENTE:	OBJETO:			ORGÃO DE APROVAÇÃO	
	A.CORTE 2ª. =		m²	NOTA DE SERVIÇO DE PAVIMENTO ACABADO					
COTA TERRENO = 1127.93 COTA PROJETO = 1128.148	A.CORTE 3ª =		m²	RT:	TRECHO:				
	A. ATERRO =	1.54	m²	LUIZ ROBERTO GARCIA			DATA:		
				ESTRADA SERTÃOZINHO			05/2024		
				LOCAL:	ESCALA	CÓDIGO	FOLHA		
				ESTRADA SERTÃOZINHO, SANTA RITA DE CALDAS, MG			1:200	PRO-EXE-TER-SRC-005.24-ERS	27+0.00



SERTÃOZINHO - PRINCIPAL - 28+0.00

PLATAFORMA ACABADA LADO ESQUERDO	PTO. DIST. COTA	1 -3.000 1129.802	2 -3.882 1129.771
PLATAFORMA ACABADA LADO DIREITO	PTO. DIST. COTA	1 3.000 1129.802	2 3.883 1129.802

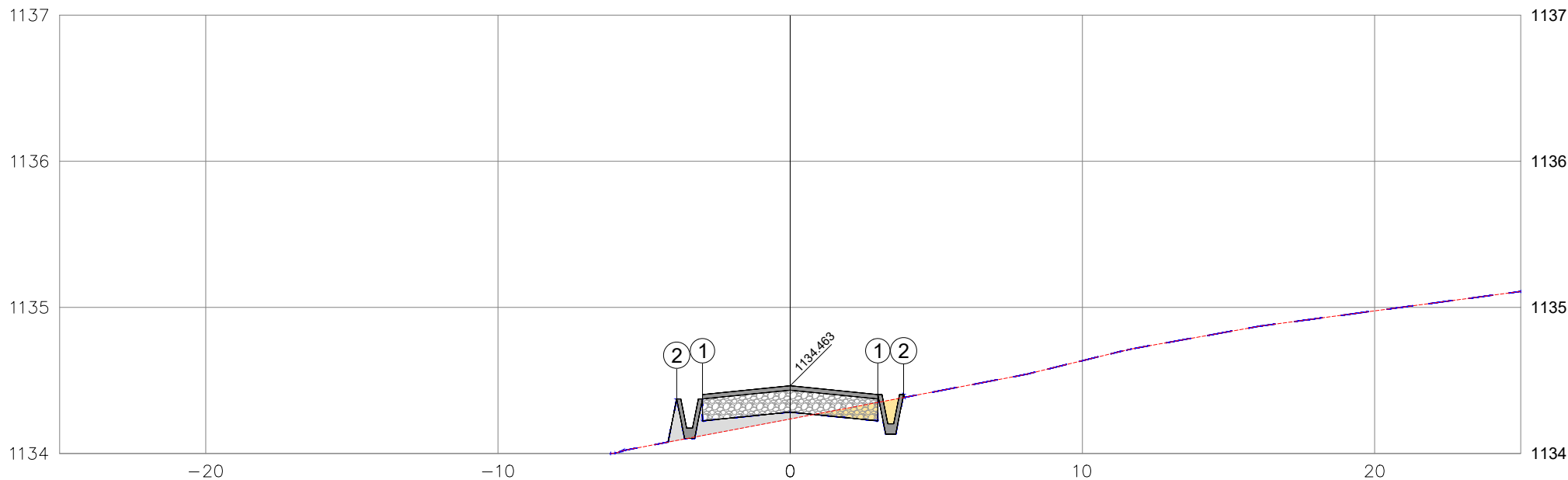
28+0.00	A.CORTE 1ª. =	0.15	m²	CLIENTE:	NOTA DE SERVIÇO DE PAVIMENTO ACABADO			ORGÃO DE APROVAÇÃO
	A.CORTE 2ª. =		m²	RT:	LUIS ROBERTO GARCIA	TRECHO:	ESTRADA SERTÃOZINHO	
	A.CORTE 3ª. =		m²	LOCAL:	ESTRADA SERTÃOZINHO, SANTA RITA DE CALDAS, MG	ESCALA	1:200	
COTA TERRENO = 1129.62	A. ATERRO =	0.37	m²			CÓDIGO	PRO-EXE-TER-SRC-005.24-ERS	FOLHA
COTA PROJETO = 1129.682								28+0.00



SERTAOZINHO - PRINCIPAL - 30+0.00

PLATAFORMA ACABADA LADO ESQUERDO	PTO. DIST. COTA	1 -3.000 1132.870	2 -3.882 1132.839
PLATAFORMA ACABADA LADO DIREITO	PTO. DIST. COTA	1 3.000 1132.869	2 3.883 1132.870

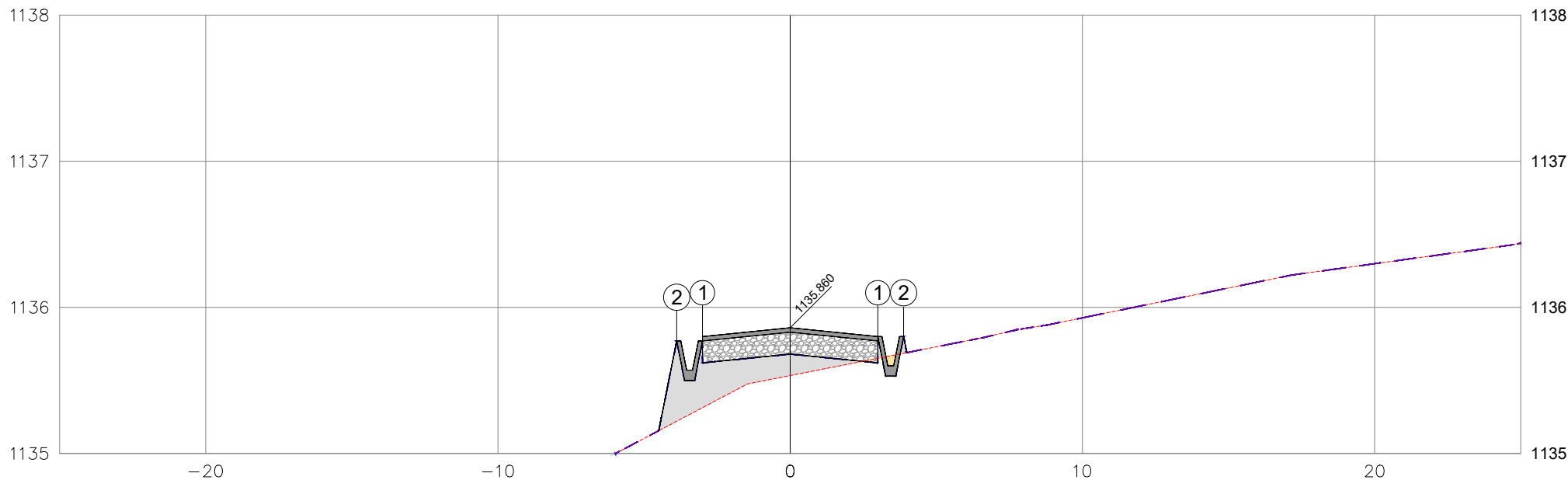
30+0.00	A.CORTE 1ª. =	0.80	m²	CLIENTE:	NOTA DE SERVIÇO DE PAVIMENTO ACABADO			ORGÃO DE APROVAÇÃO
	A.CORTE 2ª. =		m²	RT:	LUIS ROBERTO GARCIA	TRECHO:	ESTRADA SERTÃOZINHO	
	A.CORTE 3ª =		m²	LOCAL:	ESTRADA SERTÃOZINHO, SANTA RITA DE CALDAS, MG	ESCALA	CÓDIGO	
COTA TERRENO =	1132.81	A. ATERRO =	0.05	m²		1:200	PRO-EXE-TER-SRC-005.24-ERS	FOLHA
COTA PROJETO =	1132.750							30+0.00



SERTAOZINHO - PRINCIPAL - 31+0.00

PLATAFORMA ACABADA LADO ESQUERDO	PTO. DIST. COTA	1 -3.000 1134.403	2 -3.882 1134.373
	PTO. DIST. COTA	1 3.000 1134.403	2 3.883 1134.403

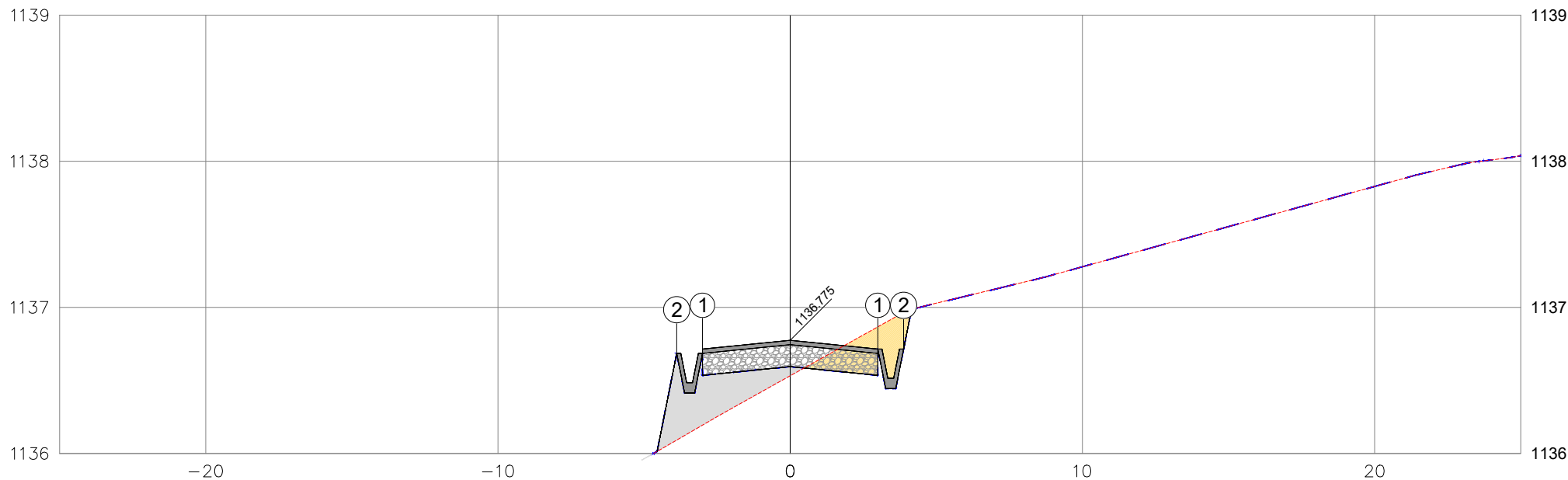
31+0.00	A.CORTE 1ª. =	0.27	m²	CLIENTE:	NOTA DE SERVIÇO DE PAVIMENTO ACABADO			ORGÃO DE APROVAÇÃO
	A.CORTE 2ª. =		m²	RT:	LUIS ROBERTO GARCIA		DATA:	
	A.CORTE 3ª. =		m²	LOCAL:	ESTRADA SERTÃOZINHO, SANTA RITA DE CALDAS, MG		FOLHA	
COTA TERRENO =	1134.24	A. ATERRO =	0.36	m²	ESCALA	CÓDIGO	PRO-EXE-TER-SRC-005.24-ERS	
COTA PROJETO =	1134.283				1:200		31+0.00	



SERTAOZINHO - PRINCIPAL - 32+0.00

PLATAFORMA ACABADA LADO ESQUERDO	PTO. DIST. COTA	1 -3.000 1135.800	2 -3.882 1135.770
PLATAFORMA ACABADA LADO DIREITO	PTO. DIST. COTA	1 3.000 1135.800	2 3.883 1135.800

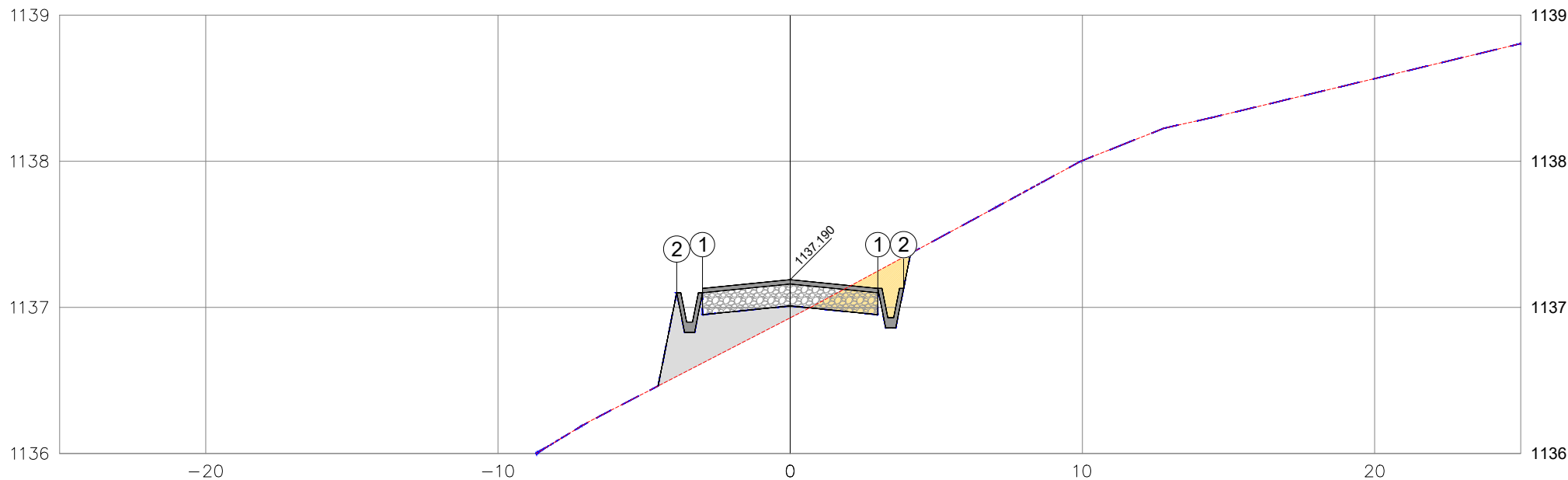
32+0.00	A.CORTE 1ª. =	0.08	m²	CLIENTE: PREF. SANTA RITA DE CALDAS - 17.857.442/0001-51	OBJETO: NOTA DE SERVIÇO DE PAVIMENTO ACABADO			ORGÃO DE APROVAÇÃO
	A.CORTE 2ª. =		m²		RT: LUIS ROBERTO GARCIA	TRECHO: ESTRADA SERTÃOZINHO	DATA: 05/2024	
	A.CORTE 3ª =		m²		LOCAL: ESTRADA SERTÃOZINHO, SANTA RITA DE CALDAS, MG	ESCALA 1:200	CÓDIGO PRO-EXE-TER-SRC-005.24-ERS	
COTA TERRENO =	1135.53	A. ATERRO =	1.26	m²				
COTA PROJETO =	1135.680							



SERTÃOZINHO - PRINCIPAL - 33+0.00

PLATAFORMA ACABADA LADO ESQUERDO	PTO. DIST. COTA	1 -3.000 1136.715	2 -3.882 1136.684
	PTO. DIST. COTA	1 3.000 1136.715	2 3.883 1136.715

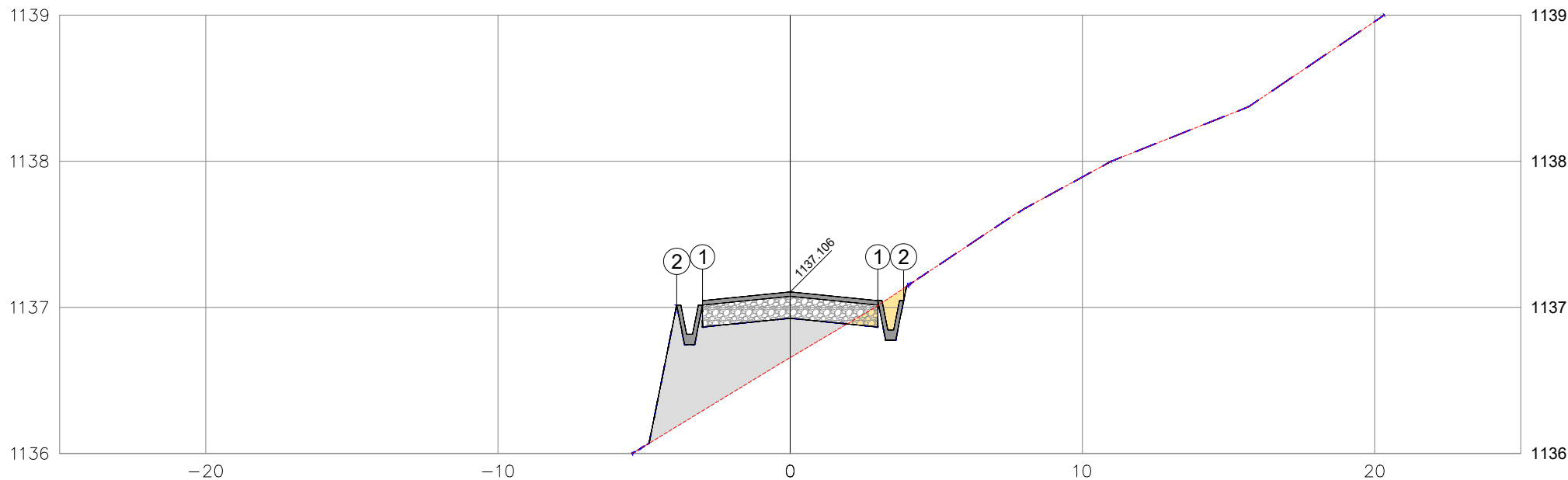
33+0.00	A.CORTE 1ª. =	0.80	m²	CLIENTE:	NOTA DE SERVIÇO DE PAVIMENTO ACABADO			ORGÃO DE APROVAÇÃO
	A.CORTE 2ª. =		m²	RT:	LUIS ROBERTO GARCIA		DATA:	
	A.CORTE 3ª. =		m²	LOCAL:	ESTRADA SERTÃOZINHO, SANTA RITA DE CALDAS, MG		FOLHA	
COTA TERRENO = 1136.53	A. ATERRO =	1.13	m²	ESCALA	1:200	CÓDIGO	PRO-EXE-TER-SRC-005.24-ERS	33+0.00



SERTAOZINHO - PRINCIPAL - 34+0.00

PLATAFORMA ACABADA LADO ESQUERDO	PTO. DIST. COTA	1 -3.000 1137.130	2 -3.882 1137.099
	PTO. DIST. COTA	1 3.000 1137.130	2 3.883 1137.130

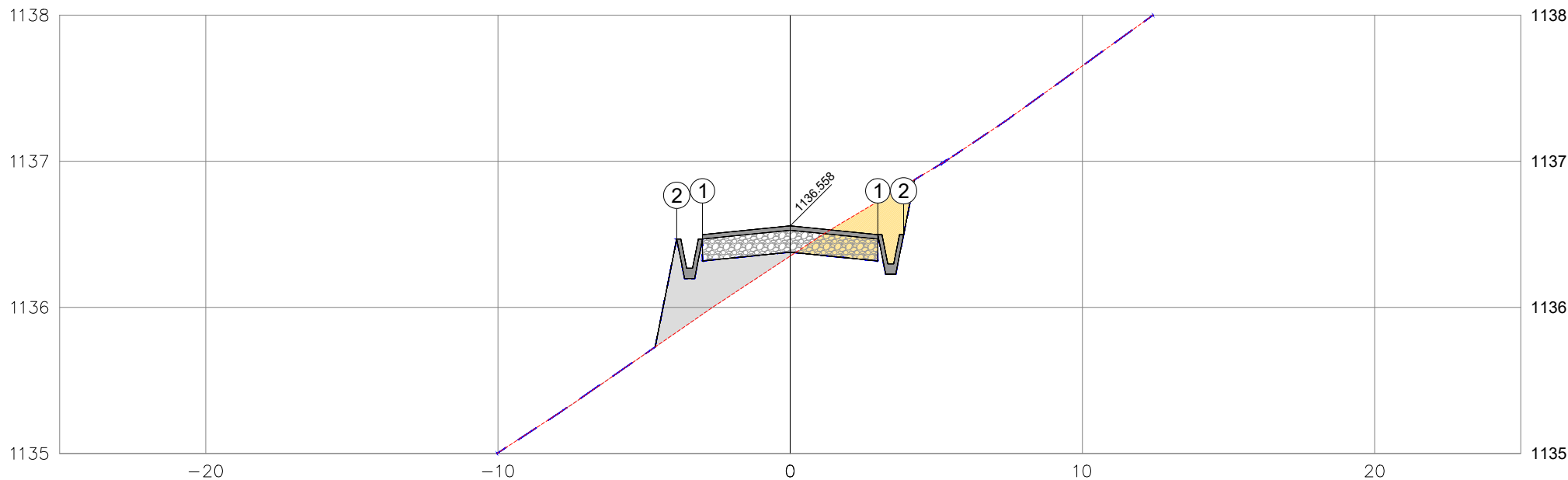
34+0.00	A.CORTE 1ª. =	0.69	m²	CLIENTE:	NOTA DE SERVIÇO DE PAVIMENTO ACABADO			ORGÃO DE APROVAÇÃO
	A.CORTE 2ª. =		m²	RT:	LUIS ROBERTO GARCIA	TRECHO:	ESTRADA SERTÃOZINHO	
	A.CORTE 3ª =		m²	LOCAL:	ESTRADA SERTÃOZINHO, SANTA RITA DE CALDAS, MG	ESCALA	CÓDIGO	
COTA TERRENO =	1136.93	A. ATERRO =	1.13	m²		1:200	PRO-EXE-TER-SRC-005.24-ERS	FOLHA
COTA PROJETO =	1137.010							34+0.00



SERTÃOZINHO - PRINCIPAL - 35+0.00

PLATAFORMA ACABADA LADO ESQUERDO	PTO. DIST. COTA	1 -3.000 1137.046	2 -3.882 1137.015
PLATAFORMA ACABADA LADO DIREITO	PTO. DIST. COTA	1 3.000 1137.046	2 3.883 1137.046

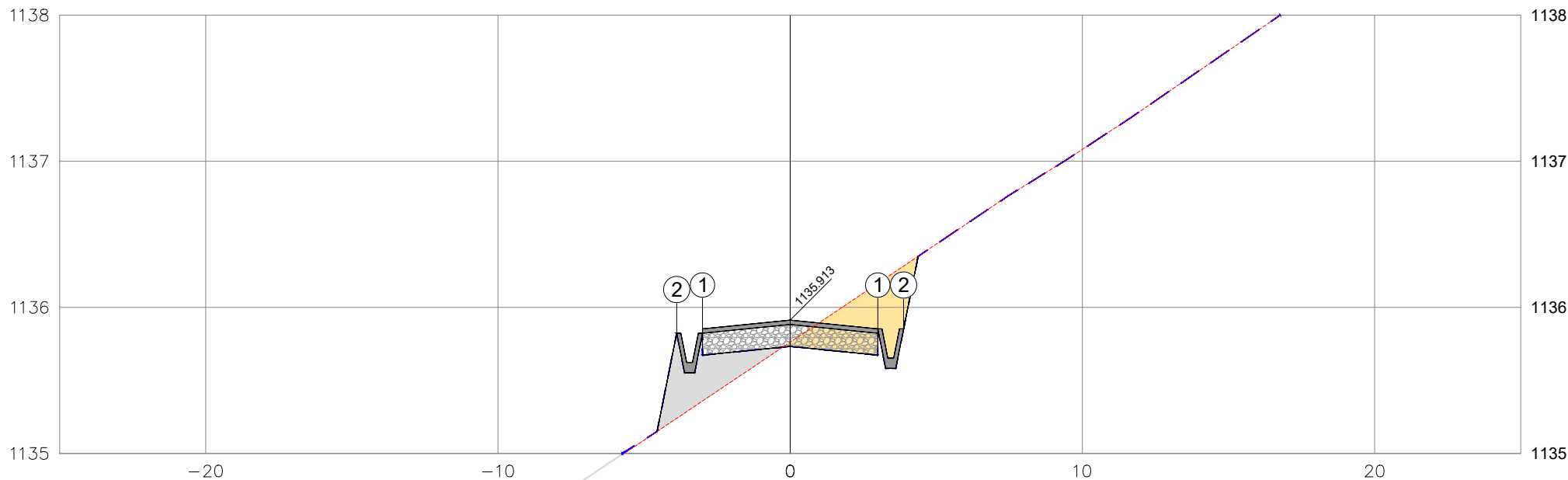
35+0.00	A.CORTE 1ª. =	0.27	m²	CLIENTE:	NOTA DE SERVIÇO DE PAVIMENTO ACABADO			ORGÃO DE APROVAÇÃO
	A.CORTE 2ª. =		m²	RT:	LUIS ROBERTO GARCIA	TRECHO:	ESTRADA SERTÃOZINHO	
	A.CORTE 3ª. =		m²	LOCAL:	ESTRADA SERTÃOZINHO, SANTA RITA DE CALDAS, MG	ESCALA:	1:200	
COTA TERRENO = 1136.66	A. ATERRO =	2.44	m²			CÓDIGO	PRO-EXE-TER-SRC-005.24-ERS	FOLHA
COTA PROJETO = 1136.926								35+0.00



SERTÃOZINHO - PRINCIPAL - 36+0.00

PLATAFORMA ACABADA LADO ESQUERDO	PTO.	1	2
	DIST. COTA	-3.000 1136.498	-3.882 1136.467
PLATAFORMA ACABADA LADO DIREITO	PTO.	1	2
	DIST. COTA	3.000 1136.498	3.883 1136.498

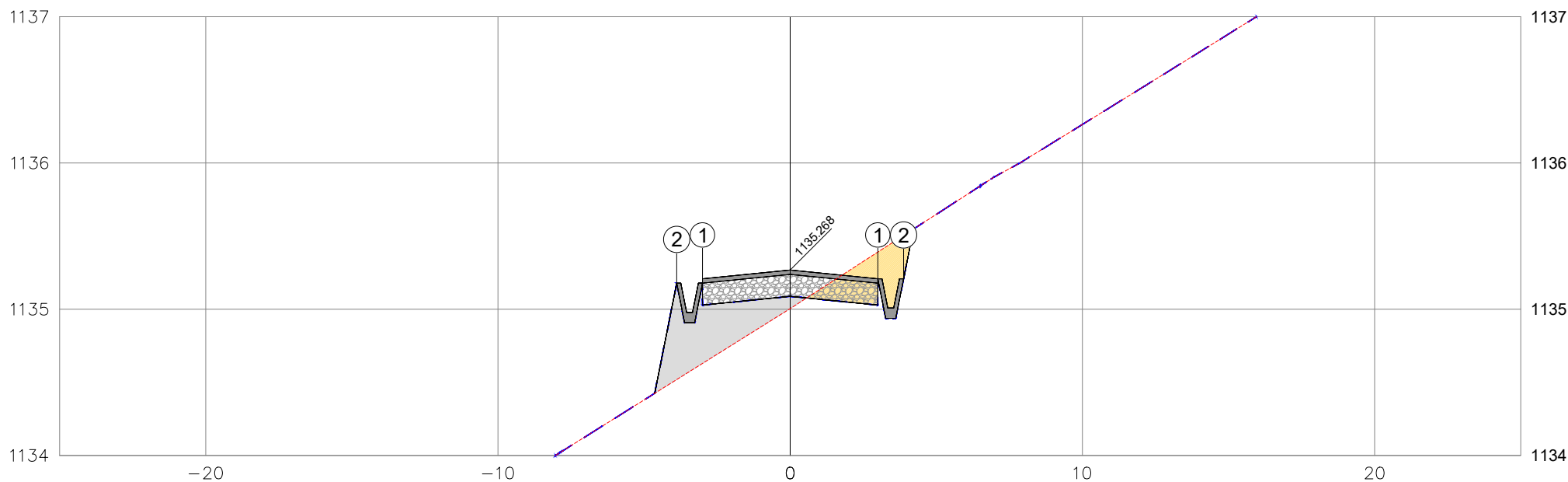
36+0.00	A.CORTE 1ª. =	1.06	m²	CLIENTE:	OBJETO:			ORGÃO DE APROVAÇÃO
	A.CORTE 2ª. =		m²	PREF. SANTA RITA DE CALDAS - 17.857.442/0001-51		NOTA DE SERVIÇO DE PAVIMENTO ACABADO		
COTA TERRENO = 1136.35	A.CORTE 3ª =		m²	RT:	TRECHO:		DATA:	
COTA PROJETO = 1136.378	A. ATERRO =	1.17	m²	LUIS ROBERTO GARCIA		ESTRADA SERTÃOZINHO		05/2024
				LOCAL:	ESCALA	CÓDIGO	FOLHA	
				ESTRADA SERTÃOZINHO, SANTA RITA DE CALDAS, MG		1:200	PRO-EXE-TER-SRC-005.24-ERS	36+0.00



SERTAOZINHO - PRINCIPAL - 37+0.00

PLATAFORMA ACABADA LADO ESQUERDO	PTO.	1	2
	DIST. COTA	-3.000 1135.853	-3.882 1135.823
PLATAFORMA ACABADA LADO DIREITO	PTO.	1	2
	DIST. COTA	3.000 1135.853	3.883 1135.853

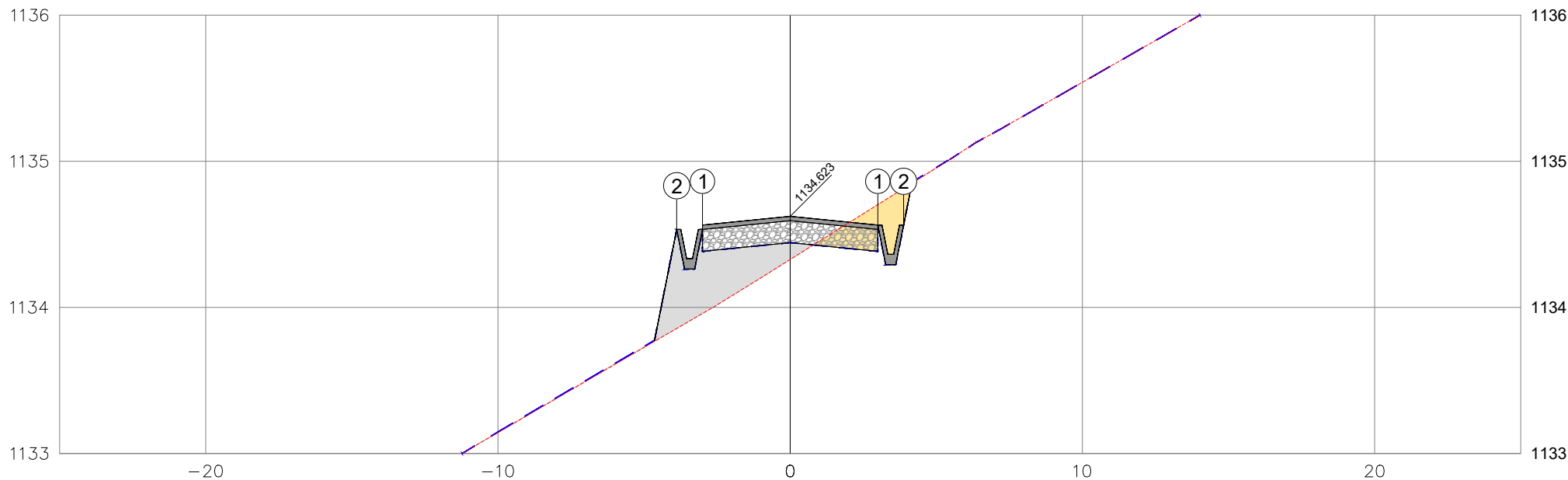
37+0.00	A.CORTE 1ª. =	1.38	m²	CLIENTE:	NOTA DE SERVIÇO DE PAVIMENTO ACABADO			ORGÃO DE APROVAÇÃO
	A.CORTE 2ª. =		m²	RT:	LUIS ROBERTO GARCIA		DATA:	
	A.CORTE 3ª =		m²	LOCAL:	ESTRADA SERTÃOZINHO, SANTA RITA DE CALDAS, MG		05/2024	
COTA TERRENO =	1135.76	A. ATERRO =	0.98	m²	ESCALA	CÓDIGO	FOLHA	
COTA PROJETO =	1135.733				1:200	PRO-EXE-TER-SRC-005.24-ERS	37+0.00	



SERTAOZINHO - PRINCIPAL - 38+0.00

PLATAFORMA ACABADA LADO ESQUERDO	PTO. DIST. COTA	1 -3.000 1135.208	2 -3.882 1135.178
	PTO. DIST. COTA	1 3.000 1135.208	2 3.883 1135.208

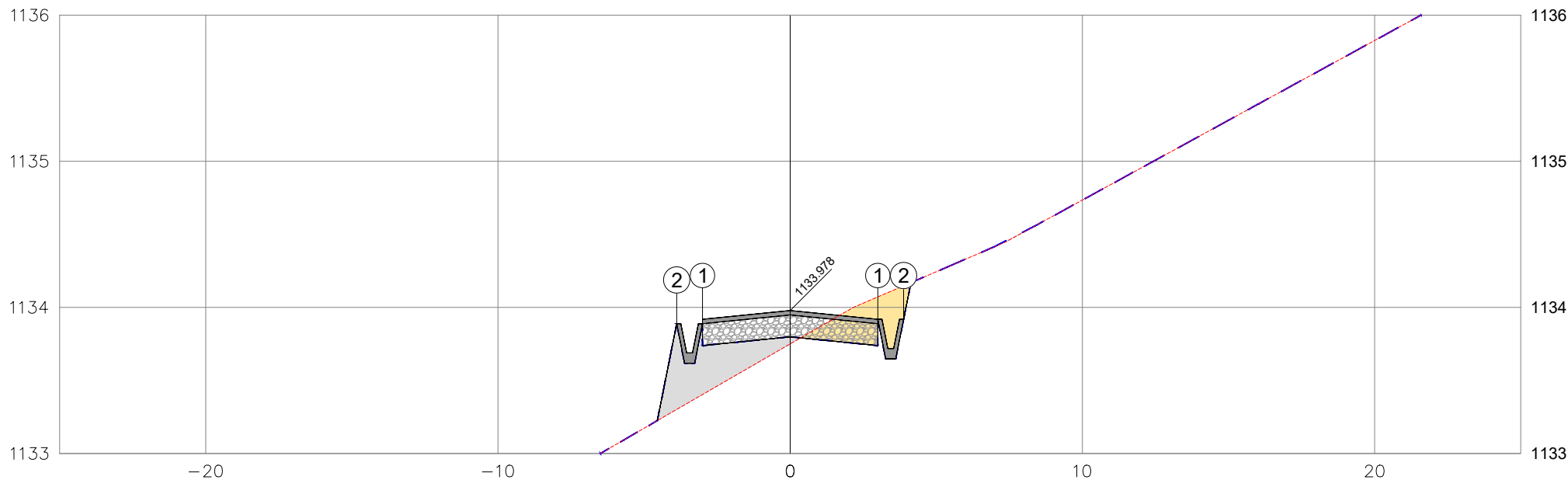
38+0.00	A.CORTE 1ª. =	0.87	m²	CLIENTE:	NOTA DE SERVIÇO DE PAVIMENTO ACABADO			ORGÃO DE APROVAÇÃO
	A.CORTE 2ª. =		m²	RT:	LUIS ROBERTO GARCIA	TRECHO:	ESTRADA SERTÃOZINHO	
	A.CORTE 3ª =		m²	LOCAL:	ESTRADA SERTÃOZINHO, SANTA RITA DE CALDAS, MG	ESCALA	CÓDIGO	
COTA TERRENO =	1135.00	A. ATERRO =	1.36	m²		1:200	PRO-EXE-TER-SRC-005.24-ERS	FOLHA
COTA PROJETO =	1135.088							38+0.00



SERTAOZINHO - PRINCIPAL - 39+0.00

PLATAFORMA ACABADA LADO ESQUERDO	PTO. DIST. COTA	1 -3.000 1134.563	2 -3.882 1134.533
	PTO. DIST. COTA	1 3.000 1134.563	2 3.883 1134.563

39+0.00	A.CORTE 1ª. =	0.73	m²	CLIENTE:	OBJETO:			ORGÃO DE APROVAÇÃO
	A.CORTE 2ª. =		m²	NOTA DE SERVIÇO DE PAVIMENTO ACABADO				
COTA TERRENO = 1134.33 COTA PROJETO = 1134.443	A.CORTE 3ª =		m²	RT:	TRECHO:		DATA:	
	A. ATERRO =	1.54	m²	LUIS ROBERTO GARCIA		ESTRADA SERTÃOZINHO	05/2024	
				LOCAL:	ESCALA	CÓDIGO	FOLHA	
				ESTRADA SERTÃOZINHO, SANTA RITA DE CALDAS, MG		1:200	PRO-EXE-TER-SRC-005.24-ERS	39+0.00



SERTAOZINHO - PRINCIPAL - 40+0.00

PLATAFORMA ACABADA LADO ESQUERDO	PTO. DIST. COTA	1 -3.000 1133.918	2 -3.882 1133.888
	PTO. DIST. COTA	1 3.000 1133.918	2 3.883 1133.918

40+0.00	A.CORTE 1ª. =	0.83	m²	CLIENTE: PREF. SANTA RITA DE CALDAS - 17.857.442/0001-51	OBJETO: NOTA DE SERVIÇO DE PAVIMENTO ACABADO			ORGÃO DE APROVAÇÃO
	A.CORTE 2ª. =		m²	RT: LUIS ROBERTO GARCIA	TRECHO: ESTRADA SERTÃOZINHO		DATA: 05/2024	
COTA TERRENO = 1133.75	A.CORTE 3ª =		m²	LOCAL:	ESCALA	CÓDIGO	FOLHA	
COTA PROJETO = 1133.798	A. ATERRO =	1.09	m²	ESTRADA SERTÃOZINHO, SANTA RITA DE CALDAS, MG	1:200	PRO-EXE-TER-SRC-005.24-ERS	40+0.00	